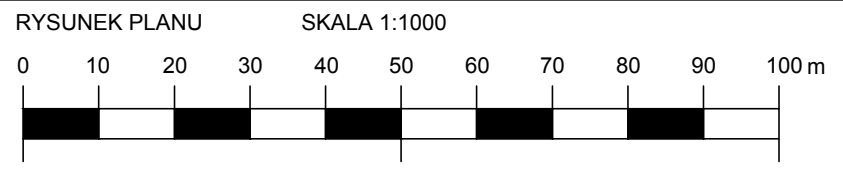


MIEJSCOWY PLAN ZAGOSPODAROWANIA PRZESTRZENNEGO DLA CZĘŚCI OBSZARU WSI WIELKIE RYCHNOWO GM. KOWALEWO POMORSKIE

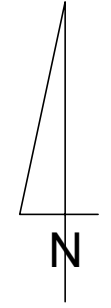
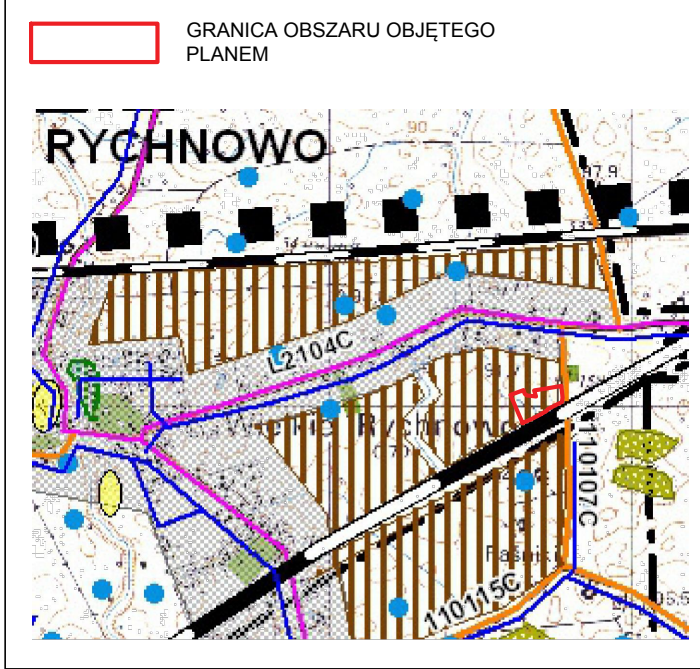


ORGAN SPORZĄDZAJĄCY :
BURMISTRZ
KOWALEWA POMORSKIEGO

ZAŁĄCZNIK NR 1
DO UCHWAŁY NR.....
RADY MIEJSKIEJ W KOWALEWIE POMORSKIM
Z DNIA.....r.

WYRYS ZE STUDIUM UWARUNKOWAŃ I KIERUNKÓW ZAGOSPODAROWANIA PRZESTRZENNEGO
MIASTA I GMINY KOWALEWO POMORSKIE UCHWAŁONE UCHWAŁĄ NR XXII/215/09
RADY MIEJSKIEJ W KOWALEWIE POMORSKIM Z DNIA 26 czerwca 2009 r.

skala 1:25 000



- LEGENDA OZNACZENIA OBOWIĄZUJĄCE**
- GRANICA OBSZARU OBJĘTEGO PLANEM
 - LINIE ROZGRANICZAJĄCE TERENY O RÓŻNYM PRZEZNACZENIU LUB RÓŻNYCH ZASADACH ZAGOSPODAROWANIA
 - MAKSYMALNE NIEPRZEKACZALNE LINIE ZABUDOWY
 - WYMIARY
- SYMBOL IDENTYFIKUJĄCY TERENY O RÓŻNYM PRZEZNACZENIU LUB RÓŻNYCH ZASADACH ZAGOSPODAROWANIA**
- P/U TERENY PRZEZNACZONE DO PRODUKCJI, SKŁADÓW, I MAGAZYNÓW ORAZ ZABUDOWY USŁUGOWEJ

MAPA DO CELÓW INFORMACYJNYCH
SKALA 1:1000
obr. Wielkie Rychnowo 0022: dz. 245/5, 245/8
Sekcje mapy: 6.194.27.25.1:6.194.27.25.2

Województwo kujawsko-pomorskie
Powiat golubsko-dobrzyński
Jednostka ewidencyjna: 040304_5, Kowalewo Pomorskie G
Obręb: 0022

Mapa nie jest i nie może być do celów projektowych i technicznych bez sprawdzenia jej aktualności przez jednostkę urzędniczą geodezyjną.

KIEROWNIK
Powiatowy Urząd Geodezyjno-Kartograficzny
ul. Piłsudskiego 10
81-400 Kowalewo Pomorskie
NIP: 629-19-47-302

