

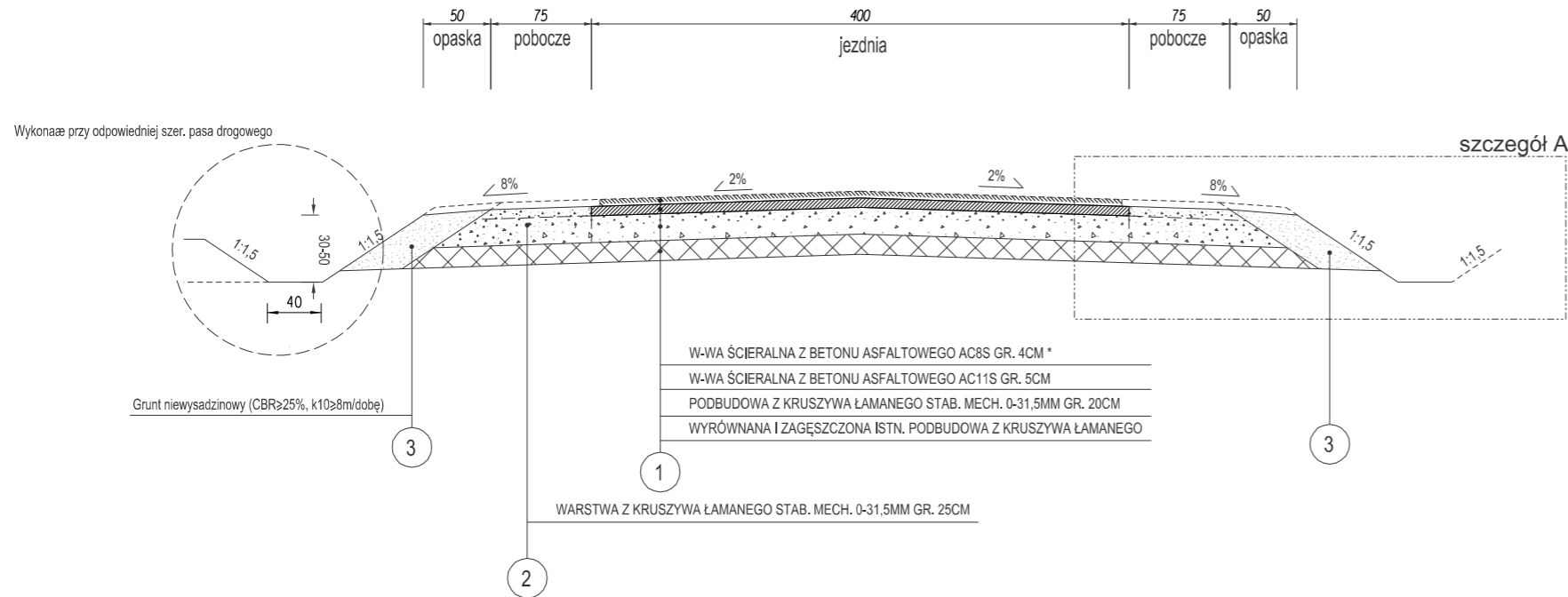
# Przekroje konstrukcyjne

Skala 1:50

## PRZEKRÓJ A-A, B-B, E-E

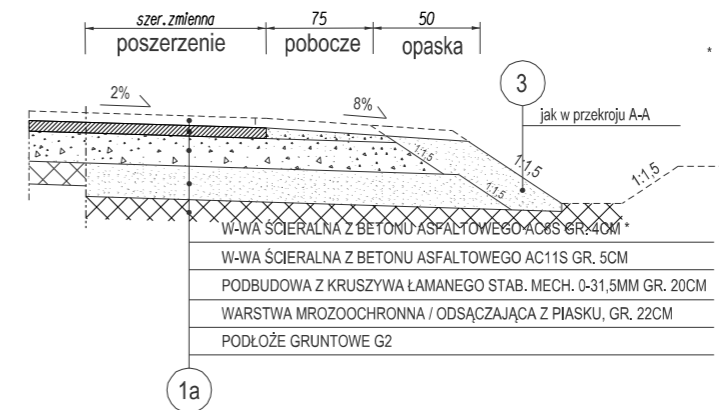
\* - tylko w przekroju E-E, dla drogi nr 110123C

dla PRZEKROJU B-B: s=350cm  
dla PRZEKROJU E-E: s=450cm



## SZCZEGÓL A

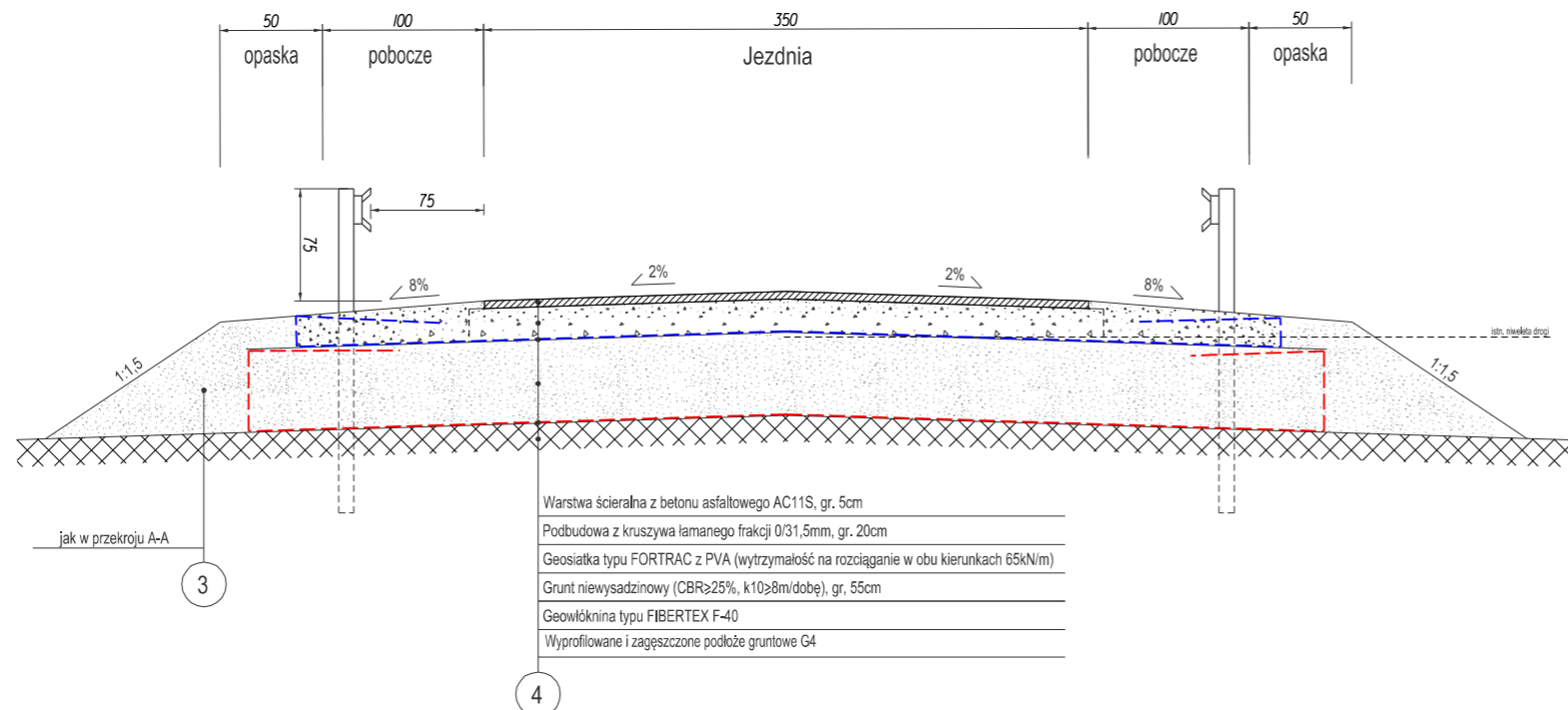
(konstrukcja na poszerzeniu, w przypadku, gdy wzmocnienie wykracza poza istniejącą konstr. drogi)



\* - tylko dla drogi nr 110123C

## PRZEKRÓJ C-C

konstrukcja na drodze gminnej nr 110106C na odcinku:  
- od km 0+256,00 do 0+480,00  
- od km 1+039,11 do km 1+262,68



Jednostka projekt.:	P.H.U. "OLPROJEKT" Aleksandra Nicpoń-Jendrzeczak ul. Cierpicka 11, 85-790 Bydgoszcz		
Temat:	Przebudowa części drogi gminnej nr 110106C relacji Mławiec - Nowy Dwór oraz części drogi gminnej nr 110123C w miejsc. Nowy Dwór gmina Kowalewo Pomorskie		
Inwestor:	GMINA KOWALEWO POMORSKIE Plac Wolności 1, 87-410 Kowalewo Pomorskie		
Treść rys.:	PRZEKROJE KONSTRUKCYJNE		
Autor proj.:	Marian Pluta	specjalność: drogi i nawierzchnie lotniskowe Nr uprawnień: GP.17342/75/TO/92	
Opracował:	mgr inż. K. Jendrzeczak		
Data:	06.2020	Skala:	1:50
		Branża:	D
		Nr rys.:	2.1