












PROGNOZA ODDZIAŁYWANIA NA ŚRODOWISKO DO PROJEKTU MIEJSCOWEGO PLANU ZAGOSPODAROWANIA PRZESTRZENNEGO

dla działki nr ewid. 47/19
w obrębie ewidencyjnym 01
miasta Kowalewa Pomorskiego

- CZĘŚĆ GRAFICZNA -

Objaśnienia

-  - granica obszaru objętego projektem planu
-  - działki ewidencyjne
-  - drogi gminne
-  - droga krajowa
-  - strefa ochrony zabytkowego układu urbanistycznego miasta Kowalewa Pomorskiego ujętego w gminnej i wojewódzkiej ewidencji zabytków
-  - linie elektroenergetyczne średniego napięcia
-  - transformator
-  - zielen wysoka
-  - zwarte skupisko drzew
-  - rów melioracyjny
-  - kierunek splywu wód podziemnych
-  - kierunek emisji hałasu komunikacyjnego

25 0 25 50 m

układ 2000 pas 6, podkład: geoportal.gov.pl; projekt miejscowego planu zagospodarowania przestrzennego dla działki nr ewid. 47/19 w obrębie ewidencyjnym 01 miasta Kowalewa Pomorskiego

Opracowanie:
J. Makarewicz
P. Matecka
D. Witkowska
Toruń, 2021

 GEOFABRYKA