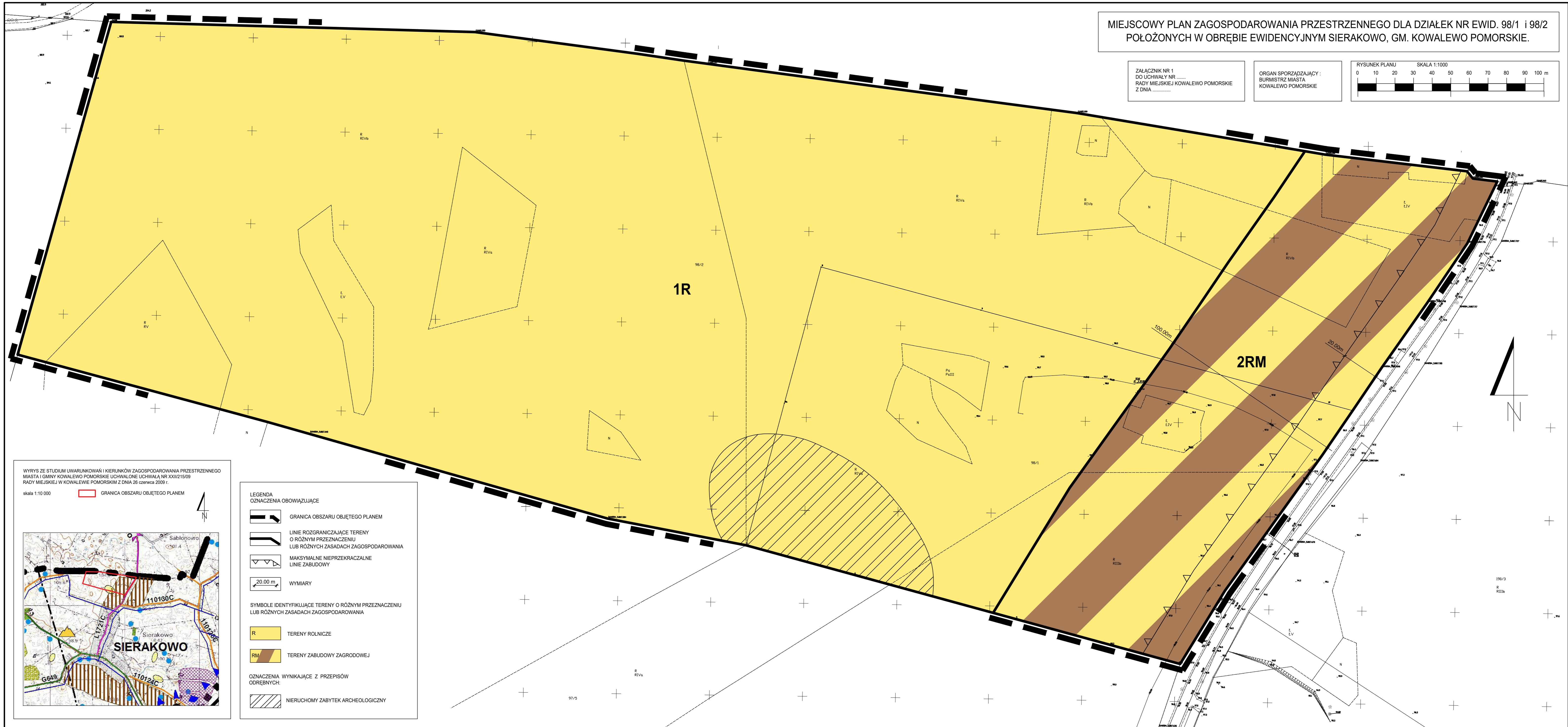
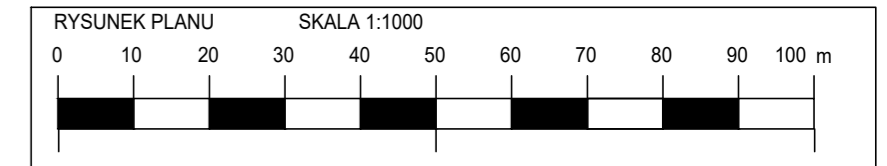


MIEJSCOWY PLAN ZAGOSPODAROWANIA PRZESTRZENNEGO DLA DZIAŁEK NR EWID. 98/1 i 98/2
POŁOŻONYCH W OBRĘBIE EWIDENCYJNYM SIERAKOWO, GM. KOWALEWO POMORSKIE.

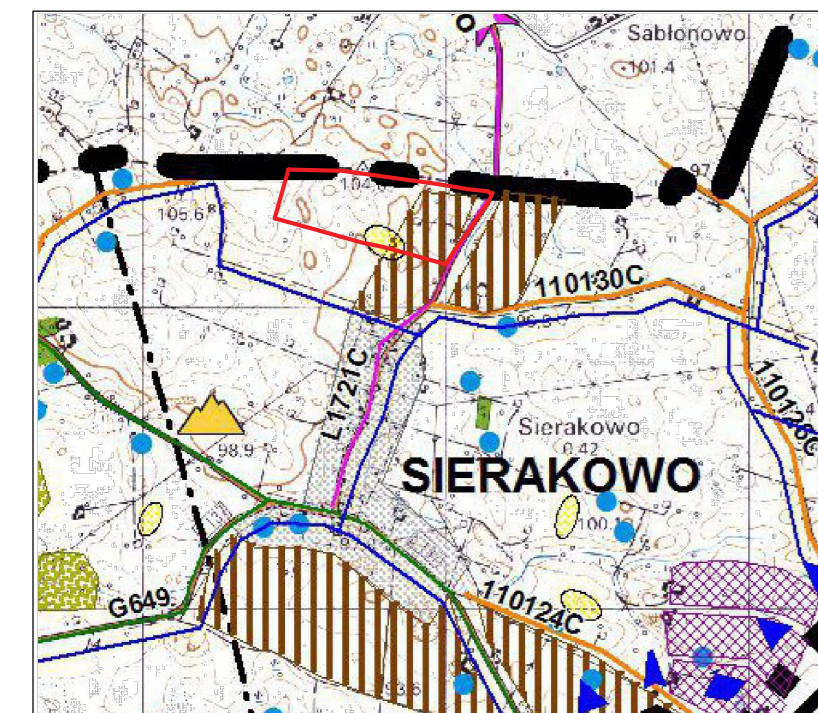
ZALĄCZNIK NR 1
DO UCHWAŁY NR
RADY MIEJSKIEJ KOWALEWO POMORSKIE
Z DNIA

ORGAN SPORZADZAJĄCY:
BURMISTRZ MIASTA
KOWALEWO POMORSKIE



WYRYS ZE STUDIUM UWARUNKOWAŃ I KIERUNKÓW ZAGOSPODAROWANIA PRZESTRZENNEGO
MIASTA I GMINY KOWALEWO POMORSKIE UCHWAŁONE UCHWAŁĄ NR XXII/215/09
RADY MIEJSKIEJ W KOWALEWIE POMORSKIM Z DNIA 26 czerwca 2009 r.

skala 1:10 000 GRANICA OBSZARU OBJĘTEGO PLANEM



LEGENDA
OZNACZENIA OBOWIĄZUJĄCE

- GRANICA OBSZARU OBJĘTEGO PLANEM
- LINIE ROZGRANICZAJĄCE TERENY
O RÓŻNYM PRZEZNACZENIU
LUB RÓŻNYCH ZASADACH ZAGOSPODAROWANIA
- MAKSYMALNE NIEPRZEKRACZALNE
LINIE ZABUDOWY
- WYMIARY
- SYMBOLE IDENTYFIKUJĄCE TERENY O RÓŻNYM PRZEZNACZENIU
LUB RÓŻNYCH ZASADACH ZAGOSPODAROWANIA
- R TERENY ROLNICZE
- RM TERENY ZABUDOWY ZAGRODOWEJ
- OZNACZENIA WYNIKAJĄCE Z PRZEPISÓW
ODRĘBNYCH:
- NIERUCHOMY ZABYTEK ARCHEOLOGICZNY