

**UCHWAŁA NR XXXIX/327/22**  
**RADY MIEJSKIEJ W KOWALEWIE POMORSKIM**

z dnia 24 lutego 2022 r.

**w sprawie miejscowego planu zagospodarowania przestrzennego dla części działki nr ewid. 45/2 położonej w obrębie ewidencyjnym Szewa, gm. Kowalewo Pomorskie**

Na podstawie art. 18 ust. 2 pkt 5 ustawy z dnia 8 marca 1990 r. o samorządzie gminnym (t.j. Dz. U. z 2021 r. poz. 1372; zm.: Dz. U. z 2021 r. poz. 1834), oraz art. 20 ust. 1 ustawy z dnia 27 marca 2003 r. o planowaniu i zagospodarowaniu przestrzennym (t.j. Dz. U. z 2021 r. poz. 741; zm.: Dz. U. z 2021 r. poz. 784, poz. 922, poz. 1873 i poz. 1986), uchwała się, co następuje:

**Rozdział 1.**  
**Przepisy ogólne**

§ 1. 1. Po stwierdzeniu, że plan nie narusza ustaleń Studium uwarunkowań i kierunków zagospodarowania przestrzennego miasta i gminy Kowalewo Pomorskie, uchwalonego uchwałą Nr XXII/215/09 Rady Miejskiej w Kowalewie Pomorskim z dnia 26 czerwca 2009 r. wraz ze zmianą uchwaloną uchwałą nr XXXVII/315/18 Rady Miejskiej w Kowalewie Pomorskim z dnia 26 września 2018 r., uchwała się miejscowy plan zagospodarowania przestrzennego dla części działki nr ewid. 45/2 położonej w obrębie ewidencyjnym Szewa, gm. Kowalewo Pomorskie, w granicach określonych uchwałą Nr XXVI/216/21 Rady Miejskiej w Kowalewie Pomorskim z dnia 28 stycznia 2021 r. w sprawie przystąpienia do sporządzenia miejscowego planu zagospodarowania przestrzennego dla części działki nr ewid. 45/2 położonej w obrębie ewidencyjnym Szewa, gm. Kowalewo Pomorskie, zwany dalej planem.

2. Integralną część planu stanowi rysunek planu miejscowego w skali 1:1000, jako załącznik nr 1 do uchwały.

3. Rozstrzygnięcie o sposobie rozpatrzenia uwag do projektu planu stanowi załącznik nr 2 do niniejszej uchwały.

4. Rozstrzygnięcie o sposobie realizacji, zapisanych w planie, inwestycji z zakresu infrastruktury technicznej, które należą do zadań własnych gminy oraz o zasadach ich finansowania, zgodnie z przepisami o finansach publicznych stanowi załącznik nr 3 do niniejszej uchwały.

5. Dane przestrzenne dla miejscowego planu zagospodarowania przestrzennego w postaci dokumentu elektronicznego stanowią załącznik nr 4 do niniejszej uchwały.

§ 2. 1. Uchwała ustanawia obowiązujące na terenie objętym planem przepisy prawa miejscowego dotyczące przeznaczenia i sposobu zagospodarowania poszczególnych terenów oraz określa konieczne dla osiągnięcia zamierzonych celów - nakazy, zakazy, dopuszczenia i ograniczenia.

2. Przepisy prawne niniejszej uchwały nie mogą być stosowane wybiórczo oraz w oderwaniu od ustaleń rysunku planu stanowiącego załącznik nr 1 do uchwały.

§ 3. 1. W realizacji planu, oprócz ustaleń zawartych w niniejszej uchwale, mają zastosowanie przepisy odrębne wraz z aktami wykonawczymi.

2. Każdy teren wydzielony liniami rozgraniczającymi tereny o różnym przeznaczeniu lub różnych zasadach zagospodarowania określony jest symbolem, składającym się kolejno z pomocniczego numeru terenu oraz liter zgodnie z oznaczeniami rysunku planu miejscowego stanowiącego załącznik do niniejszej uchwały.

§ 4. 1. Na rysunku planu obowiązującymi ustaleniami są następujące oznaczenia graficzne:

- 1) granica obszaru objętego planem;
- 2) linie rozgraniczające tereny o różnym przeznaczeniu lub różnych zasadach zagospodarowania;
- 3) wymiary;
- 4) maksymalne nieprzekraczalne linie zabudowy;
- 5) symbole identyfikujące tereny o różnym przeznaczeniu lub różnych zasadach zagospodarowania;

- a) UO/US – tereny usług oświaty, kultury, sportu i rekreacji,
  - b) ZP – tereny zieleni urządzonej,
  - c) KDD – tereny komunikacji – droga publiczna klasy dojazdowej;
- 6) oznaczenia wynikające z przepisów odrębnych:
- a) strefa ochrony zabytkowego założenia parkowego w miejscowości Szewa, ujętego w wojewódzkiej ewidencji zabytków,
  - b) granica obszaru chronionego krajobrazu Doliny Drwęcy.

2. Ilekroć w niniejszej uchwale jest mowa o:

- 1) planie – należy przez to rozumieć miejscowy plan zagospodarowania przestrzennego określony w §1.1. niniejszej uchwały;
- 2) przepisach odrębnych – należy przez to rozumieć przepisy ustaw wraz z aktami wykonawczymi oraz akty prawa stanowionego przez organy samorządu województwa i wojewodę;
- 3) terenie – należy przez to rozumieć obszar wyznaczony na rysunku planu liniami rozgraniczającymi tereny o różnym przeznaczeniu lub różnych zasadach zagospodarowania;
- 4) obiektach i urządzeniach infrastruktury technicznej – rozumie się przez to obiekty i urządzenia służące do odprowadzania ścieków, gromadzenia i odprowadzania wód opadowych i systemów drenażowych, zaopatrzenia w wodę; dostarczania ciepła, energii elektrycznej, gazu, umożliwiające wymianę informacji, transportu zbiorowego, utrzymania ulic, dróg i zieleni urządzonej i inne obiekty techniczne niezbędne dla prawidłowego zaspokajania potrzeb użytkowników;
- 5) maksymalnej nieprzekraczalnej linii zabudowy – należy przez to rozumieć linię przedstawioną na rysunku planu, wyznaczającą granicę części wewnętrznej terenu, poza którym nie może być sytuowana zabudowa, z wyłączeniem:
  - a) podziemnych części budynku znajdujących się całkowicie poniżej poziomu terenu,
  - b) grubości warstw izolacji termicznej, tynków lub okładzin zewnętrznych,
  - c) okapów i gzymsów, rynien, rur spustowych, podokienników oraz innych detali wystroju architektonicznego elewacji, które mogą wykraczać poza linię zabudowy nie więcej niż 0,8 m,
  - d) daszków nad wejściami, balkonów, galerii, tarasów, wykuszy, schodów zewnętrznych, pochylni, ramp, które mogą wykraczać poza linię zabudowy nie więcej niż 1,5 m,
  - e) miejsc do czasowego gromadzenia odpadów stałych oraz infrastruktury technicznej.

## **Rozdział 2.**

### **Ogólne zasady zagospodarowania obowiązujące na obszarze planu**

**§ 5. 1.** Ustalenia ogólne obowiązują dla wszystkich terenów w granicach obszaru objętego planem, o ile ustalenia szczegółowe nie stanowią inaczej.

2. Przeznaczenie terenu oraz linie rozgraniczające tereny o różnym przeznaczeniu lub różnych zasadach zagospodarowania: według ustaleń szczegółowych.

3. Zasady ochrony i kształtowania ładu przestrzennego: według ustaleń szczegółowych.

4. Zasady ochrony środowiska, przyrody i krajobrazu oraz kształtowania krajobrazu:

- 1) dopuszczalne poziomy natężenia pola elektrycznego, pola magnetycznego oraz wartość progowa poziomu hałasu dla poszczególnych terenów według ich przeznaczenia – zgodnie z przepisami odrębnymi;
- 2) zakaz lokalizacji przedsięwzięć mogących potencjalnie oraz zawsze znacząco oddziaływać na środowisko, zgodnie z przepisami odrębnymi, z wyłączeniem inwestycji celu publicznego;
- 3) projektowane użytkowanie i zagospodarowanie terenu nie może stanowić źródła zanieczyszczeń dla środowiska wodno-gruntowego.

5. Zasady ochrony dziedzictwa kulturowego i zabytków w tym krajobrazów kulturowych oraz dóbr kultury współczesnej:

- 1) cały teren objęty granicą opracowania znajduje się w strefie ochrony zabytkowego założenia parkowego w miejscowości Szewa, ujętego w wojewódzkiej ewidencji zabytków – wskazano na rysunku planu;
- 2) należy zachować przepisy odrębne.

6. Wymagania wynikające z potrzeb kształtowania przestrzeni publicznych: nie występuje potrzeba określania.

7. Zasady kształtowania zabudowy oraz wskaźniki zagospodarowania terenu, maksymalna i minimalna intensywność zabudowy jako wskaźnik powierzchni całkowitej zabudowy w odniesieniu do powierzchni działki budowlanej, minimalny udział procentowy powierzchni biologicznie czynnej w odniesieniu do powierzchni działki budowlanej, maksymalna wysokość zabudowy, minimalna liczba miejsc do parkowania w tym miejsca przeznaczone na parkowanie pojazdów zaopatrzonych w kartę parkingową i sposób ich realizacji oraz linie zabudowy i gabaryty obiektów: według ustaleń szczegółowych.

8. Granice i sposoby zagospodarowania terenów lub obiektów podlegających ochronie, na podstawie odrębnych przepisów, terenów górniczych, a także obszarów szczególnego zagrożenia powodzią, obszarów osuwania się mas ziemnych, krajobrazów priorytetowych określonych w audycie krajobrazowym oraz w planach zagospodarowania przestrzennego województwa:

- 1) granice i sposoby zagospodarowania terenów lub obiektów podlegających ochronie na podstawie przepisów o ochronie przyrody – część obszaru objętego planem położona jest na terenie Obszaru Chronionego Krajobrazu Doliny Drwęcy – granicę wskazano na rysunku planu, obowiązują przepisy odrębne;
- 2) granice i sposoby zagospodarowania terenów leśnych, podlegających ochronie na podstawie przepisów o lasach - nie występuje potrzeba określenia;
- 3) granice i sposoby zagospodarowania terenów wód powierzchniowych podlegających ochronie na podstawie przepisów odrębnych dotyczących ochrony wód - nie występuje potrzeba określenia;
- 4) tereny górnicze - nie występuje potrzeba określenia;
- 5) udokumentowane złoża kopalin - nie występuje potrzeba określenia;
- 6) obszary szczególnego zagrożenia powodzią - nie występuje potrzeba określenia;
- 7) obszary osuwania się mas ziemnych - nie występuje potrzeba określenia;
- 8) krajobrazy priorytetowe określone w audycie krajobrazowym oraz w planach zagospodarowania przestrzennego województwa – dla obszaru województwa nie sporządzono audytu krajobrazowego, krajobrazy priorytetowe nie występują w planie zagospodarowania przestrzennego województwa.

9. Szczegółowe zasady i warunki scalania i podziału nieruchomości objętych planem miejscowym: nie występuje potrzeba określania.

10. Szczególne warunki zagospodarowania terenów oraz ograniczenia w ich użytkowaniu, w tym zakaz zabudowy: nie występuje potrzeba określania.

11. Zasady modernizacji, rozbudowy i budowy systemów komunikacji i infrastruktury technicznej:

- 1) dopuszcza się budowę, przebudowę i rozbudowę obiektów i urządzeń infrastruktury technicznej;
- 2) w przypadku lokalizacji obiektów i urządzeń infrastruktury technicznej obowiązuje nakaz udostępniania terenu do celów eksploatacji, konserwacji i w razie awarii;
- 3) obsługa komunikacyjna terenów poprzez drogę publiczną klasy dojazdowej oznaczoną symbolem 2KDD - zgodnie z rysunkiem planu oraz drogi publiczne zlokalizowane poza granicą obszaru objętego planem;
- 4) zasady obsługi w zakresie zaopatrzenia w wodę: z istniejącej gminnej sieci wodociągowej uzbrojonej w zasuwę i hydranty przeciwpożarowe w ilości zgodnej z przepisami odrębnymi;
- 5) zasady obsługi w zakresie kanalizacji sanitarnej:
  - a) odprowadzenie ścieków sanitarnych do projektowanej gminnej sieci kanalizacji sanitarnej,
  - b) do czasu realizacji kanalizacji sanitarnej dopuszcza się tymczasowo gromadzenie ścieków w szczelnych bezodpływowych zbiornikach na nieczystości płynne lub indywidualna oczyszczalnia ścieków, z zachowaniem przepisów odrębnych;

- 6) odprowadzanie wód opadowych: z zachowaniem przepisów odrębnych;
  - 7) zasady obsługi w zakresie zaopatrzenia w energię ciepłą: z wykorzystaniem indywidualnych urządzeń zasilanych gazem, energią elektryczną lub innych paliw i technologii z zachowaniem przepisów odrębnych, w tym pochodzących ze źródeł energii odnawialnej, z wyłączeniem lokalizacji elektrowni wiatrowych;
  - 8) zasady obsługi w zakresie zaopatrzenia w energię elektryczną:
    - a) zasilanie z istniejących i projektowanych linii kablowych z zachowaniem przepisów odrębnych,
    - b) dopuszcza się możliwość budowy stacji transformatorowych z zachowaniem przepisów odrębnych;
  - 9) zaopatrzenie w gaz: z zachowaniem przepisów odrębnych;
  - 10) zasady obsługi w zakresie odpadów: gromadzenie odpadów stałych w zamykanych, przenośnych pojemnikach do czasowego gromadzenia tych odpadów, w ilości dostosowanej do potrzeb, zlokalizowanych z zachowaniem estetyki i izolacji, z zapewnieniem odpowiedniego dostępu dla ich wywozu, z zachowaniem przepisów odrębnych.
12. Sposób i termin tymczasowego zagospodarowania, urządzania i użytkowania terenów: do czasu realizacji ustaleń planu dopuszcza się użytkowanie terenów na dotychczas obowiązujących zasadach.
13. Wysokość stawki procentowej służącej naliczeniu opłaty z tytułu wzrostu wartości nieruchomości: według ustaleń szczegółowych.

### **Rozdział 3.**

#### **Szczegółowe zasady zagospodarowania obowiązujące na obszarze objętym planem**

§ 6. 1. W granicach obszaru objętego planem wyznacza się tereny usług oświaty, kultury, sportu i rekreacji – określone liniami rozgraniczającymi tereny o różnym przeznaczeniu lub różnych zasadach zagospodarowania na rysunku planu, stanowiącym załącznik nr 1 do niniejszej uchwały, oznaczone symbolem **IUO/US**.

2. Zasady ochrony i kształtowania ładu przestrzennego:

- 1) budynki należy lokalizować z zachowaniem maksymalnej nieprzekraczalnej linii zabudowy według rysunku planu;
- 2) dopuszcza się realizację terenowych urządzeń sportu i rekreacji, sceny plenerowej, placu zabaw i innych obiektów i urządzeń niezbędnych dla obsługi sportu i rekreacji;
- 3) dopuszcza się lokalizację obiektów tymczasowych sezonowych lub związanych z organizacją imprez plenerowych;
- 4) dopuszcza się oświetlenie terenu oraz wprowadzenie zieleni izolacyjnej wzdłuż granic terenu.

3. Zasady kształtowania zabudowy oraz wskaźniki zagospodarowania terenu, maksymalna i minimalna intensywność zabudowy jako wskaźnik powierzchni całkowitej zabudowy w odniesieniu do powierzchni działki budowlanej, minimalny udział procentowy powierzchni biologicznie czynnej w odniesieniu do powierzchni działki budowlanej, maksymalna wysokość zabudowy, minimalna liczba miejsc do parkowania w tym miejsca przeznaczone na parkowanie pojazdów zaopatrzonych w kartę parkingową i sposób ich realizacji oraz linie zabudowy i gabaryty obiektów:

- 1) wysokość zabudowy do 10,0 m, maksymalnie dwie kondygnacje nadziemne - w tym poddasze użytkowe;
  - 2) geometria dachów: dwu lub wielospadowe, o kącie nachylenia połaci dachowych od 20° do 45°;
  - 3) wskaźnik intensywności zabudowy: minimum 0,05, maksymalnie 0,6;
  - 4) ustala się maksymalne nieprzekraczalne linie zabudowy określone na rysunku planu;
  - 5) wymagany udział powierzchni biologicznie czynnej działki budowlanej: minimum 50%;
  - 6) obszar przeznaczony pod zabudowę, dojścia, dojazdy, miejsca postojowe, utwardzone nawierzchnie nie powinien przekraczać: 50% powierzchni działki;
  - 7) w granicach działki budowlanej należy przewidzieć minimum 3 miejsca parkingowe realizowane jako stanowiska odkryte, w tym 1 miejsce przeznaczone na parkowanie pojazdów zaopatrzonych w kartę parkingową;
4. Wysokość stawki procentowej służącej naliczeniu opłaty z tytułu wzrostu wartości nieruchomości: 1%.

§ 7. 1. W granicach obszaru objętego planem wyznacza się tereny zieleni urządzonej – określone liniami rozgraniczającymi tereny o różnym przeznaczeniu lub różnych zasadach zagospodarowania na rysunku planu, stanowiącym załącznik nr 1 do niniejszej uchwały, oznaczony symbolem **3ZP**.

2. Zasady ochrony i kształtowania ładu przestrzennego: dopuszcza się budowę ciągów pieszych (chodniki) oraz oświetlenia drogowego itp.

3. Zasady kształtowania zabudowy oraz wskaźniki zagospodarowania terenu, maksymalna i minimalna intensywność zabudowy jako wskaźnik powierzchni całkowitej zabudowy w odniesieniu do powierzchni działki budowlanej, minimalny udział procentowy powierzchni biologicznie czynnej w odniesieniu do powierzchni działki budowlanej, maksymalna wysokość zabudowy, minimalna liczba miejsc do parkowania w tym miejsca przeznaczone na parkowanie pojazdów zaopatrzonych w kartę parkingową i sposób ich realizacji oraz linie zabudowy i gabaryty obiektów: nie występuje potrzeba określenia.

4. Wysokość stawki procentowej służącej naliczeniu opłaty z tytułu wzrostu wartości nieruchomości: 1%.

§ 8. 1. W granicach obszaru objętego planem wyznacza się tereny komunikacji - droga publiczna klasy dojazdowej – określona liniami rozgraniczającymi tereny o różnym przeznaczeniu lub różnych zasadach zagospodarowania na rysunku planu, stanowiącym załącznik nr 1 do niniejszej uchwały, oznaczony symbolem **2KDD**.

2. Zasady ochrony i kształtowania ładu przestrzennego:

- 1) wymagane jest zapewnienie ciągłości powiązań elementów pasa drogowego, w tym jezdni ścieżek rowerowych, chodników z zewnętrznym układem komunikacyjnym;
- 2) teren w liniach rozgraniczających drogę przeznaczony jest do ruchu pojazdów i ruchu pieszych, z dopuszczeniem postoju pojazdów, lokalizacji ścieżek rowerowych i urządzeń infrastruktury technicznej, z zachowaniem przepisów odrębnych;
- 3) droga o szerokości w istniejących liniach rozgraniczających - zgodnie z rysunkiem planu.

3. Zasady kształtowania zabudowy oraz wskaźniki zagospodarowania terenu, maksymalna i minimalna intensywność zabudowy jako wskaźnik powierzchni całkowitej zabudowy w odniesieniu do powierzchni działki budowlanej, minimalny udział procentowy powierzchni biologicznie czynnej w odniesieniu do powierzchni działki budowlanej, maksymalna wysokość zabudowy, minimalna liczba miejsc do parkowania w tym miejsca przeznaczone na parkowanie pojazdów zaopatrzonych w kartę parkingową i sposób ich realizacji oraz linie zabudowy i gabaryty obiektów: nie występuje potrzeba określenia.

4. Wysokość stawki procentowej służącej naliczeniu opłaty z tytułu wzrostu wartości nieruchomości: 1%.

#### **Rozdział 4.**

#### **Zmiany w obowiązujących przepisach**

§ 9. W zakresie objętym niniejszą uchwałą traci moc uchwała Nr XXV/250/14 Rady Miejskiej w Kowalewie Pomorskim z dnia 19 marca 2014 r w sprawie uchwalenia miejscowego planu zagospodarowania przestrzennego dla części obszaru wsi Szewa i wsi Pruska Łąka w gminie Kowalewo Pomorskie.

#### **Rozdział 5.**

#### **Przepisy końcowe**

§ 10. Wykonanie uchwały powierza się Burmistrzowi Kowalewa Pomorskiego.

§ 11. Uchwała podlega ogłoszeniu w Dzienniku Urzędowym Województwa Kujawsko – Pomorskiego oraz poprzez obwieszczenie na tablicy ogłoszeń oraz stronie internetowej Urzędu Miejskiego w Kowalewie Pomorskim.

§ 12. Uchwała wchodzi w życie po upływie 14 dni od daty jej ogłoszenia w Dzienniku Urzędowym Województwa Kujawsko – Pomorskiego.

PRZEWODNICZĄCY  
RADY MIEJSKIEJ

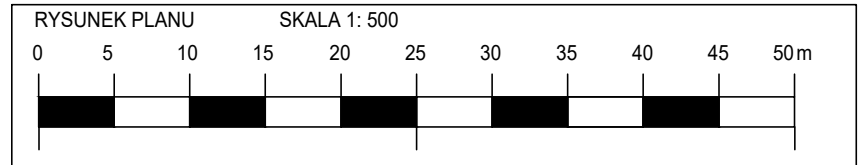
**Jerzy Orłowski**

# MIEJSCOWY PLAN ZAGOSPODAROWANIA PRZESTRZENNEGO DLA CZĘŚCI DZIAŁKI NR EWID. 45/2 POŁOŻONEJ W OBRĘBIE EWIDENCYJNYM SZEWA, GM. KOWALEWO POMORSKIE.



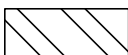

XXXIX/327/22 z dnia 24 lutego 2022r.

ZAŁĄCZNIK NR 1  
DO UCHWAŁY NR XXXIX/327/22  
RADY MIEJSKIEJ KOWALEWO POMORSKIE  
Z DNIA 24 LUTEGO 2022 r.

ORGAN SPORZĄDZAJĄCY :  
BURMISTRZ MIASTA  
KOWALEWO POMORSKIE



## LEGENDA OZNACZENIA OBOWIĄZUJĄCE

-  GRANICA OBSZARU OBJĘTEGO PLANEM
-  LINIE ROZGRANICZAJĄCE TERENY  
O RÓŻNYM PRZEZNACZENIU  
LUB RÓŻNYCH ZASADACH ZAGOSPODAROWANIA
-  MAKSYMALNE NIEPRZEKRACZALNE  
LINIE ZABUDOWY
-  WYMIARY
- UO/US** TERENY USŁUG OŚWIATY, KULTURY,  
SPORTU I REKREACJI
- ZP** TERENY ZIELENI URZĄDZONEJ
- KDD** TERENY KOMUNIKACJI - DROGA PUBLICZNA  
KLASY DOJAZDOWEJ
-  STREFA OCHRONY ZABYTKOWEGO ZAŁOŻENIA PARKOWEGO  
W MIEJSCOWOŚCI SZEWA, UJĘTEGO W WOJEWÓDZKIEJ  
EWIDENCJI ZABYTKÓW
-  GRANICA OBSZARU CHRONIONEGO KRAJOBRAZU DOLINY DRWĘCY

WYRYS ZE STUDIUM UWARUNKWAŃ I  
KIERUNKÓW ZAGOSPODAROWANIA  
PRZESTRZENNEGO  
MIASTA I GMINY KOWALEWO POMORSKIE  
UCHWALONE UCHWAŁĄ NR XXII/215/09  
RADY MIEJSKIEJ W KOWALEWIE POMORSKIM  
Z DNIA 26 czerwca 2009 r.

skala 1:10 000



 GRANICA OBSZARU  
OBJĘTEGO PLANEM



Załącznik Nr 2 do uchwały Nr XXXIX/327/22  
Rady Miejskiej w Kowalewie Pomorskim  
z dnia 24 lutego 2022 r.

### **ROZSTRZYGNIECIE**

**o sposobie rozpatrzenia uwag do projektu planu**

**Nie złożono uwag do projektu przedmiotowego planu,**

**Nie złożono uwag do projektu przedmiotowego planu,**

**Nie złożono uwag do projektu przedmiotowego planu,**

**Nie złożono uwag do projektu przedmiotowego planu,**

**Nie złożono uwag do projektu przedmiotowego planu,**

Projekt ww. planu wyłożony był do publicznego wglądu w dniach **od 8 grudnia 2021 r. do 11 stycznia 2022 r.** w siedzibie Urzędu Miejskiego w Kowalewie Pomorskim, ul. Konopnickiej 13, 87-410 Kowalewo Pomorskie, w godzinach pracy urzędu tj. poniedziałek, środa, czwartek 7:00 - 15:00, wtorek 7:00 - 16:00, piątek 7:00 - 14:00 pok. nr 34.

W dniu **15 grudnia 2021 r.** w siedzibie Urzędu Miejskiego w Kowalewie Pomorskim ul. Konopnickiej 13, 87-410 Kowalewo Pomorskie o godz. 10:00 w Sali sesyjnej odbyła się publiczna dyskusja nad przyjętymi w ww. projekcie mpzp. rozwiązaniami w trakcie, której sporządzono wymagany przepisami protokół.

Dnia **26 stycznia 2022 r.** minął termin składania uwag do ww. projektu.

**Nie złożono uwag do projektu przedmiotowego planu,**

które mogły by być podstawą do rozstrzygnięcia i ewentualnego dokonania zmian w przedstawionym do uchwalenia projekcie planu miejscowego, w tym także w wyniku uwzględnienia uwag do projektu planu – czynności, o których mowa w art. 17, na podstawie art. 17 pkt. 12 i art. 19 ustawy z dnia 27 marca 2003 r. o planowaniu i zagospodarowaniu przestrzennym (Dz. U. 2021 r. poz. 741 ze zm.).



### **ROZSTRZYGNĘCIE**

#### **o sposobie realizacji, zapisanych w planie, inwestycji z zakresu infrastruktury technicznej, które należą do zadań własnych gminy oraz o zasadach ich finansowania, zgodnie z przepisami o finansach publicznych**

Na podstawie art. 20 ustawy z dnia 27 marca 2003 r. o planowaniu i zagospodarowaniu przestrzennym (Dz. U. z 2021 r. poz. 741 ze zm.), określa się następujący sposób realizacji oraz zasady finansowania inwestycji z zakresu infrastruktury technicznej, które należą do zadań własnych gminy.

**§ 1.** Inwestycje z zakresu infrastruktury technicznej służące zaspokajaniu zbiorowych potrzeb mieszkańców stanowią, zgodnie z art. 7 ust. 1 ustawy z dnia 8 marca 1990 r. o samorządzie gminnym (Dz. U. z 2021 r. poz. 1372 ze zm.), zadania własne gminy.

**§ 2.** Wykaz inwestycji, które stanowią inwestycje z zakresu infrastruktury technicznej należące do zadań własnych gminy:

- 1) budowa sieci wodociągu,
- 2) budowa sieci kanalizacji sanitarnej,
- 3) budowa sieci kanalizacji deszczowej.

**§ 3.** Opis sposobu realizacji inwestycji:

- 1) realizacja inwestycji będzie przebiegać zgodnie z obowiązującymi przepisami, w tym m.in. ustawą Prawo budowlane, ustawą o zamówieniach publicznych, o samorządzie gminnym, gospodarce komunalnej i o ochronie środowiska.
- 2) realizacja i finansowanie inwestycji w zakresie infrastruktury technicznej nie wyszczególnionych w § 1 jest przedmiotem umowy zainteresowanych stron.

**§ 4.** Finansowanie inwestycji z zakresu infrastruktury technicznej, które należą do zadań własnych gminy, ujętych w niniejszym planie podlega przepisom szczególnym, w tym m.in.: ustawie z dnia 27 sierpnia 2009 r. o finansach publicznych (Dz. U. z 2021 r. poz. 305 ze zm.), ustawie z dnia 8 marca 1990 r. o samorządzie gminnym (Dz. U. z 2021 r. poz. 1372 ze zm.) oraz ustawie z dnia 11 września 2019 r. - Prawo zamówień publicznych (Dz. U. z 2021 r. poz. 1129 ze zm.).

Załącznik Nr 4 do uchwały Nr XXXIX/327/22  
Rady Miejskiej w Kowalewie Pomorskim  
z dnia 24 lutego 2022 r.  
Zalacznik4.xml

### **Dane przestrzenne**

**Na podstawie art. 67a ustawy z dnia 27 marca 2003 r. o planowaniu i zagospodarowaniu przestrzennym (Dz. U. z 2021 r. poz. 741 ze zm.) utworzone zostały dane przestrzenne do ww. miejscowego planu zagospodarowania przestrzennego w postaci elektronicznej, które obejmują lokalizację przestrzenną obszaru objętego aktem w postaci wektorowej w obowiązującym państwowym systemie odniesień przestrzennych;**

- 1) atrybuty zawierające informacje o akcie;**
- 2) część graficzną aktu w postaci cyfrowej reprezentacji z nadaną georeferencją w obowiązującym państwowym systemie odniesień przestrzennych.**

**Link do danych przestrzennych zostanie umieszczony w Biuletynie Informacji Publicznej Gminy Kowalewo Pomorskie.**

## Uzasadnienie

### 1. Podstawa prawna

Art. 15, ust. 1 ustawy z dnia 27 marca 2003 r. o planowaniu i zagospodarowaniu przestrzennym (t.j. Dz. U. z 2021 r. poz. 741; zm.: Dz. U. z 2021 r. poz. 784, poz. 922, poz. 1873 i poz. 1986) tj.: „Wójt, burmistrz albo prezydent miasta sporządza projekt planu miejscowego, zawierający część tekstową i graficzną, zgodnie z zapisami studium oraz z przepisami odrębnymi, odnoszącymi się do obszaru objętego planem, wraz z uzasadnieniem. W uzasadnieniu przedstawia się w szczególności:

- 1) sposób realizacji wymogów wynikających z art. 1 ust. 2-4;
- 2) zgodność z wynikami analizy, o której mowa w art. 32 ust. 1, wraz datą uchwały rady gminy, o której mowa w art. 32 ust. 2;
- 3) wpływ na finanse publiczne, w tym budżet gminy.”

### 2. Wstęp

Niniejsze uzasadnienie dotyczy rozwiązań przyjętych w miejscowym planie zagospodarowania przestrzennego dla części działki nr ewid. 45/2 położonej w obrębie ewidencyjnym Szewa, gm. Kowalewo Pomorskie.

Celem sporządzenia miejscowego planu zagospodarowania przestrzennego jest ustalenie zasad zagospodarowania terenu wraz z obsługą komunikacyjną.

Plan nie narusza ustaleń Studium uwarunkowań i kierunków zagospodarowania przestrzennego miasta i gminy Kowalewo Pomorskie, uchwalonego uchwałą Nr XXII/215/09 Rady Miejskiej w Kowalewie Pomorskim z dnia 26 czerwca 2009 r. wraz ze zmianą uchwaloną uchwałą nr XXXVII/315/18 Rady Miejskiej w Kowalewie Pomorskim z dnia 26 września 2018 r.

Granice terenu objętego planem wskazano w Uchwale Nr XXVI/216/21 Rady Miejskiej w Kowalewie Pomorskim z dnia 28 stycznia 2021 r. w sprawie przystąpienia do sporządzenia miejscowego planu zagospodarowania przestrzennego dla części działki nr ewid. 45/2 położonej w obrębie ewidencyjnym Szewa, gm. Kowalewo Pomorskie.

### 3. Sposób realizacji wymogów wynikających z art. 1 ust. 2–4 ustawy o planowaniu i zagospodarowaniu przestrzennym

#### 1.art. 1, ust. 2, pkt. 1 Wymagania ładu przestrzennego, w tym urbanistyki i architektury.

Uwzględniono poprzez ustalenie zasad ochrony i kształtowania ładu przestrzennego i parametrów i wskaźników zabudowy oraz zagospodarowania terenu.

#### 2.art. 1, ust. 2, pkt. 2 Walory architektoniczne i krajobrazowe.

Uwzględniono poprzez ustalenie zasad ochrony i kształtowania ładu przestrzennego, zasad ochrony dziedzictwa kulturowego i zabytków w tym krajobrazów kulturowych oraz dóbr kultury współczesnej a także parametrów i wskaźników zabudowy oraz zagospodarowania terenu.

#### 3.art. 1, ust. 2, pkt. 3 Wymagania ochrony środowiska, w tym gospodarowania wodami i ochrony gruntów rolnych i leśnych.

Uwzględniono poprzez ustalenie zasad ochrony środowiska, przyrody i krajobrazu oraz kształtowania krajobrazu oraz zasad modernizacji, rozbudowy i budowy systemów komunikacji i infrastruktury technicznej. Zgodnie z ustawą z dnia 3 lutego 1995 r. o ochronie gruntów rolnych i leśnych (tekst jednolity: Dz. U. z 2021 r., poz. 1326) teren nie wymaga uzyskania zgody na zmianę przeznaczenia gruntów rolnych na cele nierolnicze oraz leśnych na cele nieleśne.

#### 4.art. 1, ust. 2, pkt. 4 Wymagania ochrony dziedzictwa kulturowego i zabytków oraz dóbr kultury współczesnej.

Uwzględniono poprzez ustalenie zasad ochrony dziedzictwa kulturowego i zabytków w tym krajobrazów kulturowych oraz dóbr kultury współczesnej - cały teren objęty granicą opracowania znajduje się w strefie ochrony zabytkowego założenia parkowego w miejscowości Szewa, ujętego w wojewódzkiej ewidencji zabytków.

5.art. 1, ust. 2, pkt. 5 Wymagania ochrony zdrowia oraz bezpieczeństwa ludzi i mienia, a także potrzeby osób niepełnosprawnych.

Ustalenia miejscowego planu precyzują granice i sposoby zagospodarowania terenów lub obiektów podlegających ochronie, ustalonych na podstawie odrębnych przepisów, w tym terenów górniczych, a także obszarów szczególnego zagrożenia powodzią oraz obszarów osuwania się mas ziemnych, szczególne warunki zagospodarowania terenów oraz ograniczenia w ich użytkowaniu, w tym zakaz zabudowy, zasady ochrony i kształtowania ładu przestrzennego, parametrów i wskaźników zabudowy oraz zagospodarowania terenu, w tym miejsc przeznaczonych na parkowanie pojazdów zaopatrzonych w kartę parkingową i sposób ich realizacji oraz zasady modernizacji, rozbudowy i budowy systemów komunikacji i infrastruktury technicznej Ponadto na potrzeby opracowania sporządzono Prognozę Oddziaływania na środowisko.

6.art. 1, ust. 2, pkt. 6 Walory ekonomiczne przestrzeni.

Uwzględniono poprzez ustalenie zasad ochrony i kształtowania ładu przestrzennego, zasad ochrony środowiska, przyrody i krajobrazu oraz kształtowania krajobrazu, zasad ochrony dziedzictwa kulturowego i zabytków w tym krajobrazów kulturowych oraz dóbr kultury współczesnej, wymagań wynikających z potrzeb kształtowania przestrzeni publicznych, zasad kształtowania zabudowy oraz wskaźników zagospodarowania terenu, maksymalnej i minimalnej intensywności zabudowy jako wskaźnika powierzchni całkowitej zabudowy w odniesieniu do powierzchni działki budowlanej, minimalny udział procentowy powierzchni biologicznie czynnej w odniesieniu do powierzchni działki budowlanej, maksymalnej wysokości zabudowy, minimalnej liczby miejsc do parkowania w tym miejsc przeznaczonych na parkowanie pojazdów zaopatrzonych w kartę parkingową i sposób ich realizacji oraz linie zabudowy i gabaryty obiektów, zasad modernizacji, rozbudowy i budowy systemów komunikacji i infrastruktury technicznej, wysokości stawek procentowych służących naliczeniu opłaty z tytułu wzrostu wartości nieruchomości. Dla projektu planu sporządzono Prognozę Skutków Finansowych gdzie opisano poszczególne wydatki i dochody gminy.

7.art. 1, ust. 2, pkt. 7 Prawo własności.

Ustalenia planu oraz sposób wyznaczenia terenów wydzielonych liniami rozgraniczającymi określono mając na uwadze poszanowanie prawa własności terenów. Zgodnie z art. 6 ww. ustawy z dnia 27 marca 2003 r. o planowaniu i zagospodarowaniu przestrzennym (tekst jednolity: Dz. U. z 2021 r. poz. 741 ze zm.) każdy ma prawo, w granicach określonych ustawą, do zagospodarowania terenu, do którego ma tytuł prawny, zgodnie z warunkami ustalonymi w miejscowym planie zagospodarowania przestrzennego, jeżeli nie narusza to chronionego prawem interesu publicznego oraz osób trzecich. Nadto zgodnie z art. 17 pkt 9 i 11 w okresie wyłożenia do publicznego wglądu oraz nie krótszym niż 14 dni od dnia zakończenia okresu wyłożenia projektu planu osoby fizyczne i prawne oraz jednostki organizacyjne nieposiadające osobowości prawnej mogą wnosić uwagi dotyczące projektu planu.

8.art. 1, ust. 2, pkt. 8 Potrzeby obronności i bezpieczeństwa państwa.

Zgodnie z art. 17 pkt 6 b projekt planu uzyskał pozytywne uzgodnienia właściwych organów wojskowych, ochrony granic oraz bezpieczeństwa państwa.

9.art. 1, ust. 2, pkt. 9 Potrzeby interesu publicznego.

Uwzględniono poprzez ustalenie wymagań wynikających z potrzeb kształtowania przestrzeni publicznych oraz zasad modernizacji, rozbudowy i budowy systemów komunikacji i infrastruktury technicznej.

10.art. 1, ust. 2, pkt. 10 Potrzeby w zakresie rozwoju infrastruktury technicznej, w szczególności sieci szerokopasmowych.

Uwzględniono poprzez ustalenie zasad modernizacji, rozbudowy i budowy systemów komunikacji i infrastruktury technicznej.

11.art. 1, ust. 2, pkt. 11 Udział społeczeństwa w pracach nad miejscowym planem zagospodarowania przestrzennego, w tym przy użyciu środków komunikacji elektronicznej oraz art. 1, ust. 2, pkt. 12 Zachowanie jawności i przejrzystości procedur planistycznych.

Do prac planistycznych nad sporządzeniem miejscowego planu przystąpiono uchwałą Nr XXVI/216/21 Rady Miejskiej w Kowalewie Pomorskim z dnia 28 stycznia 2021 r. w sprawie przystąpienia do sporządzenia miejscowego planu zagospodarowania przestrzennego dla części działki nr ewid. 45/2 położonej w obrębie ewidencyjnym Szewa, gm. Kowalewo Pomorskie.

Burmistrz zawiadomił poprzez obwieszczenia i ogłoszenia o podjęciu wyżej wymienionej Uchwały. Obwieszczeni ukazało się w Biuletynie Informacji Publicznej Gminy Kowalewo Pomorskie, tablicy ogłoszeń Urzędu Miejskiego w Kowalewie Pomorskim oraz właściwego sołectwa a także w prasie. Poinformowano o możliwości składania wniosków do projektu planu w terminie do dnia 22 marca 2021 r.

Ponadto Burmistrz zawiadomił Organy i Instytucje, które będą opiniowały i uzgadniały projekt - o podjęciu wyżej wymienionej Uchwały. Wskazał termin składania wniosków – 21 dni od daty otrzymania zawiadomienia.

Obwieszczeniem Burmistrz zawiadomił o wyłożeniu do publicznego wglądu projektu miejscowego planu wraz z prognozą oddziaływania na środowisko. Obwieszczenie ukazało się w Biuletynie Informacji Publicznej Gminy Kowalewo Pomorskie, tablicy ogłoszeń Urzędu Miejskiego w Kowalewie Pomorskim oraz właściwego sołectwa a także w prasie.

W obwieszczeniu zawarto informacje szczegółowe na temat: wyłożenia projektu, dyskusji publicznej, składania uwag. Dopuszczono składanie uwag za pośrednictwem środków komunikacji elektronicznej.

Projekt ww. planu wyłożony był do publicznego wglądu w dniach od 8 grudnia 2021 r. do 11 stycznia 2022 r. w siedzibie Urzędu Miejskiego w Kowalewie Pomorskim, ul. Konopnickiej 13, 87-010 Kowalewo Pomorskie, w godzinach pracy urzędu tj. poniedziałek, środa, czwartek 7:00 - 15:00, wtorek 7:00 - 16:00, piątek 7:00 - 14:00 pok. nr 34.

W dniu 15 grudnia 2021 r. w siedzibie Urzędu Miejskiego w Kowalewie Pomorskim ul. Konopnickiej 13, 87-010 Kowalewo Pomorskie o godz. 10:00 w Sali sesyjnej odbyła się publiczna dyskusja nad przyjętymi w ww. projekcie mpzp. rozwiązaniami w trakcie, której sporządzono wymagany przepisami protokół.

Dnia 26 stycznia 2022 r. minął termin składania uwag do ww. projektu. Nie wpłynęła żadna uwaga.

12.art. 1, ust. 2, pkt. 13 Potrzeba zapewnienia odpowiedniej ilości i jakości wody, do celów zaopatrzenia ludności.

Uwzględniono poprzez ustalenie zasad obsługi w zakresie zaopatrzenia w wodę: z istniejącej i projektowanej gminnej sieci wodociągowej uzbrojonej w zasuwy i hydranty przeciwpożarowe w ilości zgodnej z przepisami odrębnymi.

13.art. 1, ust. 3 Interes publiczny i interesy prywatne, w tym zgłaszane w postaci wniosków i uwag, zmierzające do ochrony istniejącego stanu zagospodarowania terenu, jak i zmian w zakresie jego zagospodarowania, a także analizy ekonomiczne, środowiskowe i społeczne.

Opracowanie miejscowego planu zagospodarowania przestrzennego znajduje w pełni uzasadnienie bowiem umożliwi w granicach opracowania realizację zamierzeń inwestycyjnych z jasno i czytelnie określonymi warunkami zagospodarowania oraz zasadami obsługi komunikacyjnej. Planowanie i lokalizowanie nowej zabudowy na terenie położonym w obszarze o w pełni wykształconej zwartej strukturze funkcjonalno-przestrzennej, na terenie o już istniejącym zainwestowaniu jest słusznym działaniem na rzecz rozwoju gminy.

Analizy ekonomiczne – zawarto w opracowaniu „Prognoza Skutków Finansowych.”

Analizy środowiskowe – zawarto w opracowaniu „Prognoza oddziaływania na środowisko do projektu miejscowego planu zagospodarowania przestrzennego dla części działki nr ewid. 45/2 położonej w obrębie ewidencyjnym Szewa, gm. Kowalewo Pomorskie”.

Analizy społeczne - przed podjęciem uchwały o przystąpieniu do sporządzenia miejscowego planu zagospodarowania przestrzennego, Burmistrz wykonał „Analizę dotyczącą zasadności przystąpienia do sporządzenia miejscowego planu zagospodarowania przestrzennego i stopnia zgodności przewidywanych rozwiązań z ustaleniami studium.”

14.art. 1, ust. 4 Wymagania ładu przestrzennego, efektywnego gospodarowania przestrzenią oraz walorów ekonomicznych przestrzeni, w przypadku sytuowania nowej zabudowy

Plan wyznacza następujące przeznaczenie terenu:

- a)UO/US – tereny usług oświaty, kultury, sportu i rekreacji,
- b)ZP – tereny zieleni urządzonej,
- c)KDD – tereny komunikacji – droga publiczna klasy dojazdowej.

Sytuowanie nowej zabudowy, uwzględnienia wymagania ład przestrzennego, efektywne gospodarowanie przestrzenią oraz walory ekonomiczne przestrzeni poprzez:

- a) niezmienną transportochłonności układu przestrzennego;
- b) wykorzystanie publicznego transportu zbiorowego jako podstawowego środka transportu na dotychczasowych zasadach;
- c) zapewnianie rozwiązań przestrzennych, ułatwiających przemieszczanie się pieszych i rowerzystów istniejącymi i projektowanymi drogami publicznymi lokalnymi i dojazdowymi oraz drogami wewnętrznymi;
- d) planowanie i lokalizowanie nowej zabudowy na terenie położonym w obszarze o w pełni wykształconej zwartej strukturze funkcjonalno-przestrzennej, na terenie o już istniejącym zainwestowaniu wpłynie na rozwój miasta.

#### **4. Zgodność z wynikami analizy, o której mowa w art. 32 ust. 1, wraz datą uchwały rady gminy, o której mowa w art. 32 ust. 2**

„Analiza zmian w zagospodarowaniu przestrzennym miasta i gminy Kowalewo Pomorskie” – uchwalona uchwałą Nr XXXIII/298/18 Rady Miejskiej w Kowalewie Pomorskim z dnia 15 czerwca 2018 r. w sprawie oceny aktualności studium uwarunkowań i kierunków zagospodarowania przestrzennego miasta i gminy Kowalewo Pomorskie oraz obowiązujących planów miejscowych dla terenów miasta i gminy Kowalewo Pomorskie za okres od 2014 – 2018 roku uwzględnia docelowe, sukcesywne sporządzanie miejscowych planów zagospodarowania przestrzennego, zgodne z dotychczasową polityką przestrzenną i kierunkami wyznaczonymi i przyjętymi w studium uwarunkowań i kierunków zagospodarowania przestrzennego, a w razie potrzeby ich bieżącą aktualizację. Opracowanie przedmiotowego planu jest w pełni zgodne z wynikami ww. analizy.

#### **5. Wpływ na finanse publiczne, w tym budżet gminy**

Zgodnie z art. 17 pkt 5 ww. ustawy z dnia 27 marca 2003 r. o planowaniu i zagospodarowaniu przestrzennym (t.j. Dz. U. z 2021 r. poz. 741; zm.: Dz. U. z 2021 r. poz. 784, poz. 922, poz. 1873 i poz. 1986. ) na potrzeby projektu planu sporządzono prognozę skutków finansowych uchwalenia planu miejscowego.