

Egz. 1.....

FIRMA HANDLOWO – USŁUGOWA
ZAKŁAD ELEKTRYCZNY

Roman Pater

87-410 Kowalewo Pom. ul. M. Konopnickiej 14/13
tel. 601 691 884 NIP 878-100-83-18

PROJEKT ZAGOSPODAROWANIA TERENU


OBIEKT: Linia elektroenergetyczna kablowa do zasilania
istniejących opraw LED

ADRES: Sierakowo, gm. Kowalewo Pomorskie
obręb: Sierakowo dz. nr 101/2, 126, 120/1, 120/2, 133/3, 146,
147/2, 145/1, 40, 41, 42, 43/1, 43/2, 49,
obręb: 2 Kowalewo Pomorskie M dz. nr 1, 2/1, 2/3.

INWESTOR: Gmina Kowalewo Pomorskie
Konopnickiej 13, 87-410 Kowalewo Pomorskie

Kategoria obiektu budowlanego: XXVI

BRANŻA: Elektryczna

PROJEKTANT: Roman Pater 
upr. bud. GP.I. 7342/111/TO/94
w specjalności instalacyjno inżynierskiej
w zakresie sieci i instalacji elektrycznych

Data opracowania: 11-2021

Golub-Dobrzyń, dnia 10.12.2021 r.

AB.6743.570.2021.ACH

ZAŚWIADCZENIE

Na podstawie art. 30 ust. 5aa w związku z art. 29 ust. 4 pkt 1 lit. d, art. 30 ust. 1b i art. 82 ust. 2 ustawy Prawo budowlane z dnia 7 lipca 1994 r. (Dz. U. z 2020 r. poz. 1333 z późn. zm.), po rozpatrzeniu zgłoszenia budowy niewymagającej decyzji o pozwoleniu na budowę, natomiast wymagającej zgłoszenia z dnia 09.12.2021 r.

zaświadczam z urzędu o braku podstaw do wniesienia sprzeciwu

wobec zgłoszenia doręzonego Staroście Golubsko-Dobrzyńskiemu w dniu 09.12.2021 r. przebudowy urządzenia budowlanego – budowa linii elektroenergetycznej kablowej do zasilania istniejących opraw LED na działkach nr ewid. 101/2, 126, 120/1, 120/2, 133, 146, 147/2, 145/1, 40, 41, 42, 43/1, 49, obręb ewid. 040504_5.0017 Sierakowo, jednostka ewid. 040504_5 Kowalewo Pomorskie G oraz na działkach nr ewid. 1, 2/1, 2/3, obręb ewid. 040504_4.0002, jednostka ewid. 040504_4 Kowalewo Pomorskie - M.

Uzasadnienie

W dniu 09.12.2021 r. Inwestor – Gmina Kowalewo Pomorskie, działający przez Pełnomocnika Pana Romana Pater, doręczył Staroście Golubsko-Dobrzyńskiemu zgłoszenie przebudowy urządzenia budowlanego – budowa linii elektroenergetycznej kablowej do zasilania istniejących opraw LED na działkach nr ewid. 101/2, 126, 120/1, 120/2, 133, 146, 147/2, 145/1, 40, 41, 42, 43/1, 49, obręb ewid. 040504_5.0017 Sierakowo, jednostka ewid. 040504_5 Kowalewo Pomorskie G oraz na działkach nr ewid. 1, 2/1, 2/3, obręb ewid. 040504_4.0002, jednostka ewid. 040504_4 Kowalewo Pomorskie - M.

Po dokonaniu analizy załączonego zgłoszenia tutejszy organ administracji architektoniczno-budowlanej stwierdził brak podstaw do wniesienia sprzeciwu wobec opisanego wyżej zgłoszenia.

Przepis art. 30 ust. 5aa ustawy – Prawo budowlane stanowi, że organ administracji architektoniczno-budowlanej może z urzędu, przed upływem terminu, o którym mowa w ust. 5 tej ustawy, wydać zaświadczenie o braku podstaw do wniesienia sprzeciwu. Wydanie zaświadczenia wyłącza możliwość wniesienia sprzeciwu oraz uprawnia inwestora do rozpoczęcia robót budowlanych.

Mając powyższe na uwadze orzeczono jak w sentencji.



(pieczęć okrągła)

Z up. STAROSTY
mgr Agnieszka Celmer

Kierownik Wydziału
Architektury i Budownictwa

.....
(pieczęć imienna i opis osoby upoważnionej

do wydania zaświadczenia)

Pouczenie:

1. W przypadku nierozpoczęcia wykonywania robót budowlanych przed upływem 3 lat od określonego zgłoszeniu terminu ich rozpoczęcia, rozpoczęcie tych robót może nastąpić po dokonaniu ponownego zgłoszenia.
2. Obiekt budowlany jako całość oraz jego poszczególne części, wraz ze związanymi z nim urządzeniami budowlanymi należy, biorąc pod uwagę przewidywany okres użytkowania budować i użytkować w sposób określony w przepisach, w tym techniczno-budowlanych oraz zgodnie z zasadami wiedzy technicznej, zapewniając spełnienie wymagań zawartych w art. 5 ust. 1 i 2 ustawy – Prawo budowlane.
3. Zgodnie z art. 43 ust. 1 pkt ustawy – Prawo budowlane, budowa opisanego wyżej przyłącza wymaga geodezyjnego wyznaczenia w terenie, a po jego wybudowaniu – geodezyjnej inwentaryzacji powykonawczej.

Załącznik do rozporządzenia Ministra Rozwoju, Pracy
i Technologii z dnia 12 lutego 2021 r. (poz. 304)

Załącznik nr 3

WZÓR

ZGŁOSZENIE

budowy lub wykonywania innych robót budowlanych

(PB-2)

PB-2 nie dotyczy budowy i przebudowy budynku mieszkalnego jednorodzinnego.

Podstawa prawna: Art. 30 ust. 2 w zw. z ust. 4d ustawy z dnia 7 lipca 1994 r. - Prawo budowlane (Dz. U. z 2020 r.
poz. 1333, z późn. zm.).

1. ORGAN ADMINISTRACJI ARCHITEKTONICZNO-BUDOWLANEJ

Nazwa: Stowowstwo Powiatowe w Golubku Dobrym

2.1. DANE INWESTORA¹⁾

Imię i nazwisko lub nazwa: Grzegorz Kowalewski
 Kraj: Polska Województwo: kujawsko-pomorskie
 Powiat: golubsko-dobruński Gmina: Kowalewo Pom.
 Ulica: Kołomyjskiej Nr domu: 13 Nr lokalu:
 Miejscowość: Kowalewo Pom. Kod pocztowy: 87-410 Poczta: Kowalewo Pom.
 Email (nieobowiązkowo):
 Nr tel. (nieobowiązkowo):

2.2. DANE INWESTORA (DO KORESPONDENCJI)²⁾

Wypełnia się, jeżeli adres do korespondencji inwestora jest inny niż wskazany w pkt 2.1.

Kraj: Województwo:
 Powiat: Gmina:
 Ulica: Nr domu: Nr lokalu:
 Miejscowość: Kod pocztowy: Poczta:
 Adres skrzynki ePUAP²⁾:

3. DANE PEŁNOMOCNIKA¹⁾

Wypełnia się, jeżeli inwestor działa przez pełnomocnika.

 pełnomocnik
 pełnomocnik do doręczeń

Imię i nazwisko: Roman Patu
 Kraj: Polska Województwo: kujawsko-pomorskie
 Powiat: golubsko-dobruński Gmina: Kowalewo Pom.
 Ulica: Kołomyjskiej Nr domu: 14 Nr lokalu: 13
 Miejscowość: Kowalewo Pom. Kod pocztowy: 87-410 Poczta: Kowalewo Pom.
 Adres skrzynki ePUAP²⁾:

Spis zawartości projektu

	Str.
1. Oświadczenie projektanta o sporządzeniu projektu budowlanego zgodnie z obowiązującymi przepisami oraz zasadami wiedzy technicznej	1
2. Uprawnienia budowlane	2
3. Zaświadczenie KPIIB	3
4. Odpis protokołu z narady koordynacyjnej	4 - 11
5. Opis projektu zagospodarowania terenu	12
6. Projekt zagospodarowania terenu rys. E 1 , E2	13, 14
7. Schemat ideowy rys. E 3	15
8. Określenie obszaru oddziaływania projektowanego obiektu	16
9. BIOZ	17

Oświadczenie
(projektanta - sprawdzającego**)
*o sporządzeniu projektu budowlanego zgodnie z obowiązującymi przepisami
oraz zasadami wiedzy technicznej*

Ja niżej podpisany: **Roman Pater**
(imię i nazwisko składającego oświadczenie)

Nr PESEL : 56062515851

zamieszkały: ul. M. Konopnickiej 14/13

87-410 Kowalewo Pom.

Oświadczam, że projekt budowlany (opracowanie z 11/2021)

dotyczący inwestycji (podać nazwę i adres inwestycji)

Linia elektroenergetyczna kablowa do zasilania istniejących opraw LED
(Sierakowo)

- dz. 101/2, 126, 120/1, 120/2, 133/3, 146, 147/2, 145/1, 40, 41, 42, 3/1, 43/2, 49 obr. Sierakowo, gm. Kowalewo Pom.
- dz. 1, 1/2, 2/3 obr. 2 Kowalewo Pomorskie M.

opracowany na rzecz Inwestora (podać pełną nazwę inwestora, adres)

Gmina Kowalewo Pomorskie ul. Konopnickiej 13, 87-410 Kowalewo Pomorskie

został opracowany zgodnie z obowiązującym prawem oraz zasadami wiedzy technicznej.

Data złożenia oświadczenia

30.11.2021r.

.....

Czytelny podpis składającego oświadczenie



.....

* wymóg art. 20 ust. 4 Ustawy z dnia 07.07. 1994r. - Prawo Budowlane (Dz. U. 2003r. Nr 207 poz. 2016 ze zmianami)

** niepotrzebne słowo (projektant lub sprawdzający) wykreślić

URZĄD WOJEWÓDZKI
w TORUNIU

(pieczęć)

Toruń, dnia 04.11.1994r.

Nr GP.I.7342/111/TO/94

DECYZJA O STWIERDZENIU PRZYGOTOWANIA ZAWODOWEGO
DO PEŁNIENIA SAMODZIELNYCH FUNKCJI TECHNICZNYCH W BUDOWNICTWIE

Na podstawie § 2. ust. 2 pkt. 2, § 5 ust. 2, § 6 ust. 3, § 7

i § 13 ust. 1 pkt. 4 lit. "d" rozporządzenia Ministra Gospodarki Terenowej i Ochrony Środowiska z dnia 20 lutego 1975 roku w sprawie samodzielnych funkcji technicznych w budownictwie (Dz. U. Nr 8, poz. 46 z późn. zmianami) stwierdza się, że:

Pan(i) ROMAN PATER

tytuł naukowy-zawodowy: technik elektryk

urodzony(a) dnia 25 czerwca 1956 r. w Morągu

posiada przygotowanie zawodowe upoważniające do wykonywania

samodzielnej funkcji kierownika budowy i robót

w specjalności instalacyjno-inżynieryjnej

w zakresie sieci i instalacji elektrycznych

Pan(i) ROMAN PATER jest upoważniony(a) do:

1. Kierowania, nadzorowania i kontrolowania budowy i robót, kierowania i kontrolowania wytwarzania konstrukcyjnych elementów sieci i instalacji oraz kontrolowania stanu technicznego w zakresie sieci i instalacji elektrycznych o powszechnie znanych rozwiązaniach konstrukcyjnych.
2. Sporządzania projektów instalacji elektrycznych o powszechnie znanych rozwiązaniach konstrukcyjnych i schematach technicznych - w budownictwie jednorodzinny, zagrodowym oraz innych budynków o kubaturze do 1000 m³.

Otrzymują:

1. Pan Roman Pater

ul. Konopnickiej 14/13 - Kowalewo Pom.

2. a/a

ZA ZŁODNOŚĆ
Z ORYGINAŁEM

PROJEKTANT

Roman Pater

upr. bud. Nr GP.I. 7342/111/TO/94
w specjalności instalacyjno-inżynieryjnej

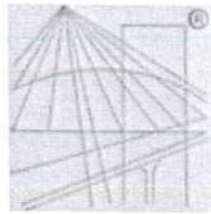


z up. WOJEWODY

PODPISANIE PRZEZ
DYREKTORA BIURO
GOSPODARSTWA PRZEMISŁOWEGO

Opłata skarbową w wysokości
30.000 zł. za pobranie
i skasowana na kasę skarbową.

3



P O L S K A
I Z B A
I N Ż Y N I E R Ó W
B U D O W N I C T W A

Zaświadczenie

o numerze weryfikacyjnym:

KUP-V7F-BKW-JFG *

Pan ROMAN PATER o numerze ewidencyjnym KUP/IE/1889/01
adres zamieszkania ul. M. KONOPNICKIEJ 14, 87-410 KOWALEWO POMORSKIE
jest członkiem Kujawsko-Pomorskiej Okręgowej Izby Inżynierów Budownictwa i posiada
wymagane ubezpieczenie od odpowiedzialności cywilnej.

Niniejsze zaświadczenie jest ważne do dnia 2021-12-31.

Zaświadczenie zostało wygenerowane elektronicznie i opatrzone bezpiecznym podpisem elektronicznym
weryfikowanym przy pomocy ważnego kwalifikowanego certyfikatu w dniu 2020-12-15 roku przez:

Renata Staszak, Przewodniczący Rady Kujawsko-Pomorskiej Okręgowej Izby Inżynierów Budownictwa.

(Zgodnie art. 5 ust 2 ustawy z dnia 18 września 2001 r. o podpisie elektronicznym (Dz. U. 2001 Nr 130 poz. 1450) dane w postaci
elektronicznej opatrzone bezpiecznym podpisem elektronicznym weryfikowanym przy pomocy ważnego kwalifikowanego certyfikatu są
równoważne pod względem skutków prawnych dokumentom opatrzonym podpisami własnoręcznymi.)

ZA ZGODNOŚĆ
Z ORYGINAŁEM

PROJEKTANT

Roman Pater

upr. bud. Nr GP: 7542711/1/0194
w specjalności: ...
20

* Weryfikację poprawności danych w niniejszym zaświadczeniu można sprawdzić za pomocą numeru weryfikacyjnego zaświadczenia na stronie Polskiej Izby Inżynierów Budownictwa www.piib.org.pl lub kontaktując się z biurem właściwej Okręgowej Izby Inżynierów Budownictwa.

Golub-Dobrzyń, dn. 25.11.2021 r.

STAROSTA GOLUBSKO-DOBRZYŃSKIul. Plac 1000-lecia 25
87-400 Golub-Dobrzyń

Znak sprawy: GOD6630-132/2021

ODPIS
PROTOKOŁU Z NARADY KOORDYNACYJNEJ
zakończonych w dniu 25.11.2021 r.
w sprawie usytuowania projektowanej sieci uzbrojenia terenu

Na podstawie art. 28 ust.1 i ust 5 ustawy z dnia 17 maja 1989 r. - Prawo geodezyjne i kartograficzne
oraz Zarządzenia Starosty Golubsko-Dobrzyńskiego

Przedmiot narady:	Uzgodnienie lokalizacji kabla oświetleniowego.
Lokalizacja:	Obręb2-Kowalewo Pomorskie, dz.: 1, 2/3, Kowalewo PomorskieG Sierakowo, dz.: 40, 41, 42, 43/1, 43/2, 49, 101/2, 120/1, 120/2, 126, 133/3, 145/1, 146, 147/2
Inwestor:	GMINA KOWALEWO POMORSKIE ul. Konopnickiej 13, 87-410 Kowalewo Pomorskie
Projektant:	ROMAN PATER Inne upr.: budowlane: GP.I. 7342/111/TO/94
Przewodniczący:	Paweł Warszawski
Miejsce narady:	Golub-Dobrzyń
Sposób przeprowadzenia narady:	częściowo stacjonarny, częściowo elektroniczny
Data wpływu:	18.11.2021 r.

Stanowisko Przewodniczącego:

Przestrzegać wytycznych branżowych, szczególną uwagę zwrócić na ewentualnie niezainwentaryzowaną sieć uzbrojenia podziemnego niewidoczną na mapie.

Lista uczestników narady koordynacyjnej wraz z uwagami

Lp.	Nazwa instytucji Sposób uczestnictwa	Stanowisko Uwagi	Imię i nazwisko uczestnika
1	ZUDP - ENERGA OŚWIETLENIE SP. Z O.O. stacjonarny	Przedstawiciel nie stawiał się.	81-855 Sopot, Rzemieślnicza 17/19
2	ZUDP - ENERGA-OPERATOR S.A. ODDZIAŁ W TORUNIU REJON DYSTRYBUCJI TORUŃ stacjonarny	Uzgodnienie nr: 91/MMD/1269/T/2021 z dn.24.11.2021 r. Koszty naprawy i poniesione straty, jak również utracone korzyści przez Rejon Dystrybucji w Toruniu w efekcie uszkodzeń urządzeń energetycznych podczas wykonywania robót pokrywa wykonawca.	87-100 Toruń plac Fryderyka Skarbka 7/9 zol
3	ZUDP - GMINA KOWALEWO POMORSKIE stacjonarny	Przedstawiciel nie stawiał się - Przed rozpoczęciem prac wystąpić do zarządcy drogi o wydanie warunków zajęcia pasa drogowego pod inwestycję.	87-410 Kowalewo Pomorskie 1
4	ZUDP - NEXERA HOLDING SP. Z O.O.	Przedstawiciel nie stawiał się.	00-867 Warszawa ul Al. Jana Pawła II 29

Dokument wygenerował(a): PAWELZUD, dn. 29-11-2021 09:40:58

Jeżeli dokument jest wystawiony elektronicznie, to nie wymaga podpisu analogowego ani pieczęci, lecz wymaga podpisu elektronicznego.

Uwaga: podpis elektroniczny jest niewidoczny – można go zweryfikować tylko odpowiednim programem

	stacjonarny		
5	ZUDP - ORANGE POLSKA S.A. stacjonarny	Przedstawiciel nie stawiał się. W miejscu kolizji prace ziemne przeprowadzić ręcznie, zamontować rurę osłonową.	85-667 Bydgoszcz ulica Chodkiewicza 61
6	ZUDP - POLSKA SPÓŁKA GAZOWNICTWA SP. Z O.O. ODDZIAŁ ZAKŁAD GAZOWNICZY W BYDGOSZCZY GAZOWNIA W TORUNIU PLACÓWKA GAZOWNICZA W KOWALEWIE-POMORSKIM elektroniczny	Uzgodnienie nr: GOD6630-132/2021 z dn.19.11.2021 r. Lokalizację uzgodniono zgodnie z załącznikiem 1/11/2021.	87-410 Kowalewo Pomorskie ulica Kościuszki 2 <i>201</i>
7	ZUDP - ZAKŁAD USŁUG WODNYCH OSTROWITE stacjonarny	Przedstawiciel nie stawiał się. W miejscu kolizji prace ziemne przeprowadzić ręcznie, zamontować rurę osłonową.	87-400 Ostrowite -

UWAGA: Brak podpisu uczestnika powiadomionego o naradzie koordynacyjnej, biorącego udział w naradzie w sposób stacjonarny, jest jednoznaczny z jego nieobecnością.

Przewodniczący Zespołu Uzgadniania
Dokumentacji Projektowej

Z up. Starosta
STARSZY GEODETA
inż. Paweł Wierszowski
Przewodniczący narad

.....
Podpis przewodniczącego narady

POUCZENIE:

1. Przedstawiciele instytucji zostali zawiadomieni o sposobie, terminie i miejscu przeprowadzenia narady koordynacyjnej zgodnie z ustawą Prawo geodezyjne i kartograficzne (t.j. Dz. U. z 2020 r. poz.2052 z późn. zm.). W myśl art. 28b ust. 3 pkt 4 tej ustawy w naradzie koordynacyjnej mogą wziąć udział również inne podmioty, które mogą być zainteresowane rezultatami narady koordynacyjnej, w szczególności zarządzające terenami zamkniętymi, w przypadku sytuowania części projektowanych sieci na tych terenach.
2. Niniejsze uzgodnienie wykonano w oparciu o treść mapy zasadniczej, która może nie zawierać projektów wszystkich urządzeń podziemnych nie podlegających uzgodnieniu na mocy art. 28b ust. 2 ustawy Prawo geodezyjne i kartograficzne (t.j. Dz. U. z 2020 r. poz.2052 z późn. zm.) lub złożonych na naradę, a które nie uzyskały jednomyślnej pozytywnej opinii.
3. Znaki geodezyjne, urządzenia zabezpieczające te znaki oraz budowle triangulacyjne podlegają ochronie w myśl art. 15 ustawy Prawo geodezyjne i kartograficzne (t.j. Dz. U. z 2020 r. poz.2052 z późn. zm.).

Polska Spółka Gazownictwa sp.z.o.o
Oddział Zakład Gazowniczy w Bydgoszczy
Gazownia 87-100 Toruń ul. Lubicka 56-58
Placówka Kowalewo pom
Ul. Kościuszki 2

UZGODNIENIE

Przedłożony projekt ZUD 600 6630-133.12021
Dotyczy uzgodnienia Kabel oświetleniowy
Miasto Kowalewo pom ulica Szwedkows

Uzgadnia się na poniższych warunkach:

Uzgodniono zgodnie z załączonymi uwagami

1 Rozpoczęcie robót należy zgłosić pisemnie lub @ do Gazowni w Toruniu ul. Szosa Lubicka 56-58 na min. 7 dni przed ich rozpoczęciem powiadomić tel. 609 060 739 p. Romana Stawickiego z Placówki w Kowalewie Pomorskim roman.stawicki@psgaz.pl

2 W przypadku natrafienia na niezinventaryzowaną sieć gazową lub uszkodzenia sieci gazowej w trakcie budowy należy wstrzymać prace i niezwłocznie powiadomić Pogotowie Gazowe tel. 992 lub Gazownię w Toruniu.

3 Wszelkie uszkodzenia sieci gazowej zostaną usunięte na koszt inwestora lub wykonawcy,

4 W pobliżu istniejącej sieci gazowej roboty ziemne należy wykonać ręcznie,

5 Należy zachować przykrycie gazociągu 0,8-1,2 m lub zgodnie z posadowieniem zaznaczając taśmą informacyjną z napisem GAZ

6 Należy zachować wszystkie wymagane odległości od istniejącej/projektowanej sieci gazowej zgodnie z Rozporządzeniem Ministra Gospodarki z dnia 26 kwietnia 2013 r. w sprawie warunków technicznych, jakim powinny odpowiadać sieci gazowe i ich usytuowanie Dz.U. z 2013 poz. 640"

Uwaga : w przypadku wykreślenia przez uzgadniającego przebiegu trasy istniejących lub projektowanych sieci gazowych winny one zostać bezwzględnie przeniesione na wszystkie egzemplarze przedmiotowego projektu!

Wszystkie kolizje/skrzyżowania wykonać w technologii wykopu otwartego!

Uzgodniono na podstawie mapy cyfrowej w postaci pliku dxf pobranego z portalu Narady Koordynacyjnej.

Okres ważności niniejszego uzgodnienia określa się na 2 lata licząc od daty jego wystawienia."

Dnia 19.11.2021

Podpis uzgadniającego

Staryzy Włóczęga Sieci Instalacji Gazowych

Roman Stawicki

Polska Spółka Gazownictwa sp. z o.o.
 ul. W. Banrowskiego 16, 33-100 Tarnów
 Oddział Zakład Gazowniczy w Bydgoszczy

Gazownia w Toruniu
 Placówka Gazownicza w Kowalewie Pomorskiej
 ul. T. Kościuszki 2, 87-410 Kowalewo Pomorskie
 tel. 56 621 85 56

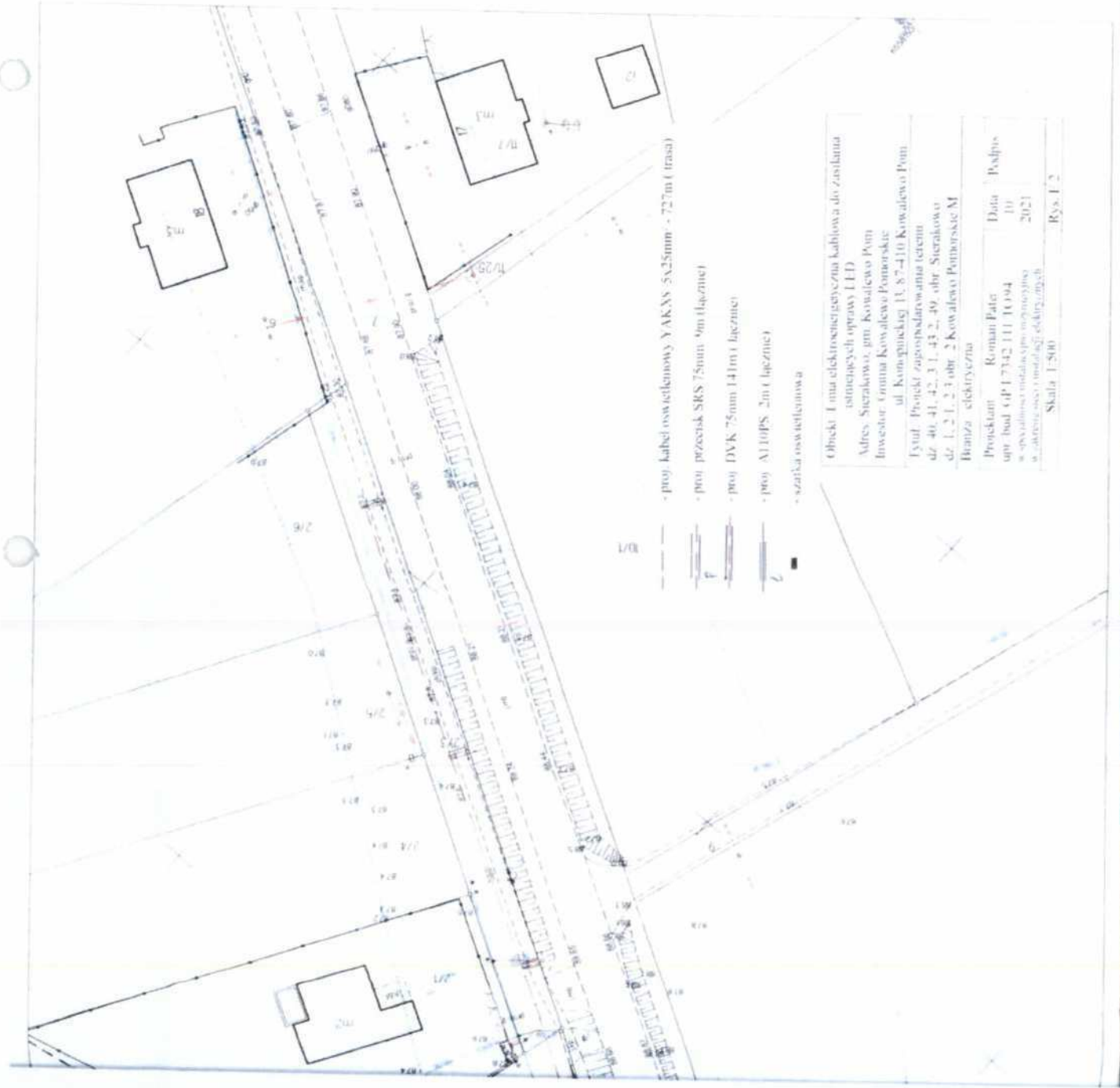
NIP 525 24 96 411
 KRS 0000374001, REGON 142739519

Wskazanie GP zgodnego z załącznikami

1/11/2021

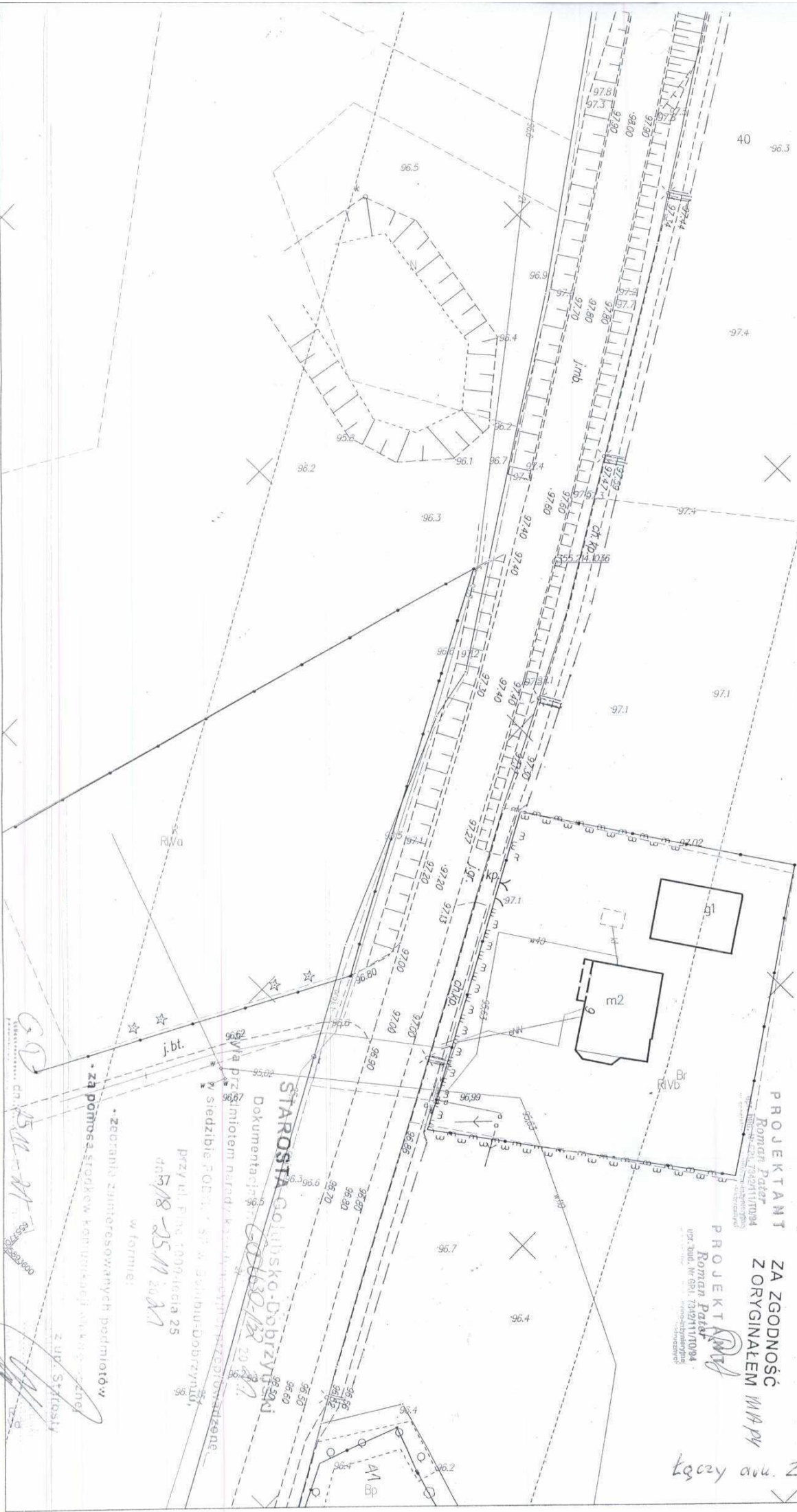
19.11.2021

Wydział Inżynierii Budowlanej i Energetyki Gazowniczej
Roman Fater



- proj. kabel oświetleniowy YAKXS 5x25mm² - 72,7m (trasa)
- proj. przekr. SRS 75mm² 9m (łącznik)
- proj. DVK 75mm² 141m (łącznik)
- proj. A110PS 2m (łącznik)
- szafka oświetleniowa

Obiekt: Linia elektroenergetyczna kablowa do zasilania istniejących oprawy LED
 Adres: Sierakowo, gm. Kowalewo Pom.
 Inwestor: Urząd Gminy Kowalewo Pomorskie
 ul. Kompiłuckiej 13, 87-410 Kowalewo Pom.
 Tytuł: Projekt zagospodarowania terenu
 dz. 40, 41, 42, 31, 43 2, 49, obr. Sierakowo
 dz. 1, 2 1, 2 3 obr. 2 Kowalewo Pomorskie M
 Branża: elektryczna
 Projektant: Roman Fater
 upr. bud. GP 17342/11/1094
 w oparciu o: instalacja projektowa
 w zakresie sieci i urządzeń elektrycznych
 Skala: 1:500
 Data: 10/2021
 Rys: F.3



- — — — — - proj. kabel oświetleniowy YAKXS 5x25mm² - 933m (trans)
- — — — — - proj. przewisk SRS 75mm 28m (łączenie)
- — — — — - proj. DVK 75mm 5m (łączenie)
- — — — — - proj. A110PS//Vim (łączenie)
- — — — — - proj. szafka oświetleniowa

PROJEKTANT Roman Pater ul. Twarda 13, 87-410 Kowalewo Pom.			
PROJEKT Roman Pater ul. Twarda 13, 87-410 Kowalewo Pom.			
ZA ZGODNOŚĆ Z ORYGINAŁEM			
Wzrost: 170 cm, Ciężar ciała: 75 kg, Ciężar serca: 300 g, Ciężar płuc: 1000 g, Ciężar wątroby: 1500 g, Ciężar nerek: 200 g, Ciężar mózgu: 1400 g, Ciężar serca: 300 g, Ciężar płuc: 1000 g, Ciężar wątroby: 1500 g, Ciężar nerek: 200 g, Ciężar mózgu: 1400 g			
Objekt: Linia elektroenergetyczna kablowa do zasilania istniejących oprawy LED.			
Adres: Sierakowo, gm. Kowalewo Pom.			
Investor: Gmina Kowalewo Pomorskie			
ul. Konopnickiej 13, 87-410 Kowalewo Pom.			
Tytuł: Projekt zagospodarowania terenu dz:101/2, 126, 120/1, 120/2, 133/3, 146, 147/2/43/1, 40 obr. Sierakowo			
Branża: elektryczna			
Projektant: Roman Pater	Data: 10	Podpis: <i>R.P.</i>	
upr. bud. GP.17342/111/TO/94	2021		
w specjalności instalacyjno inżynierskiej w zakresie sieci i instalacji elektrycznych			
Skala: 1:500	Rys: E 1		

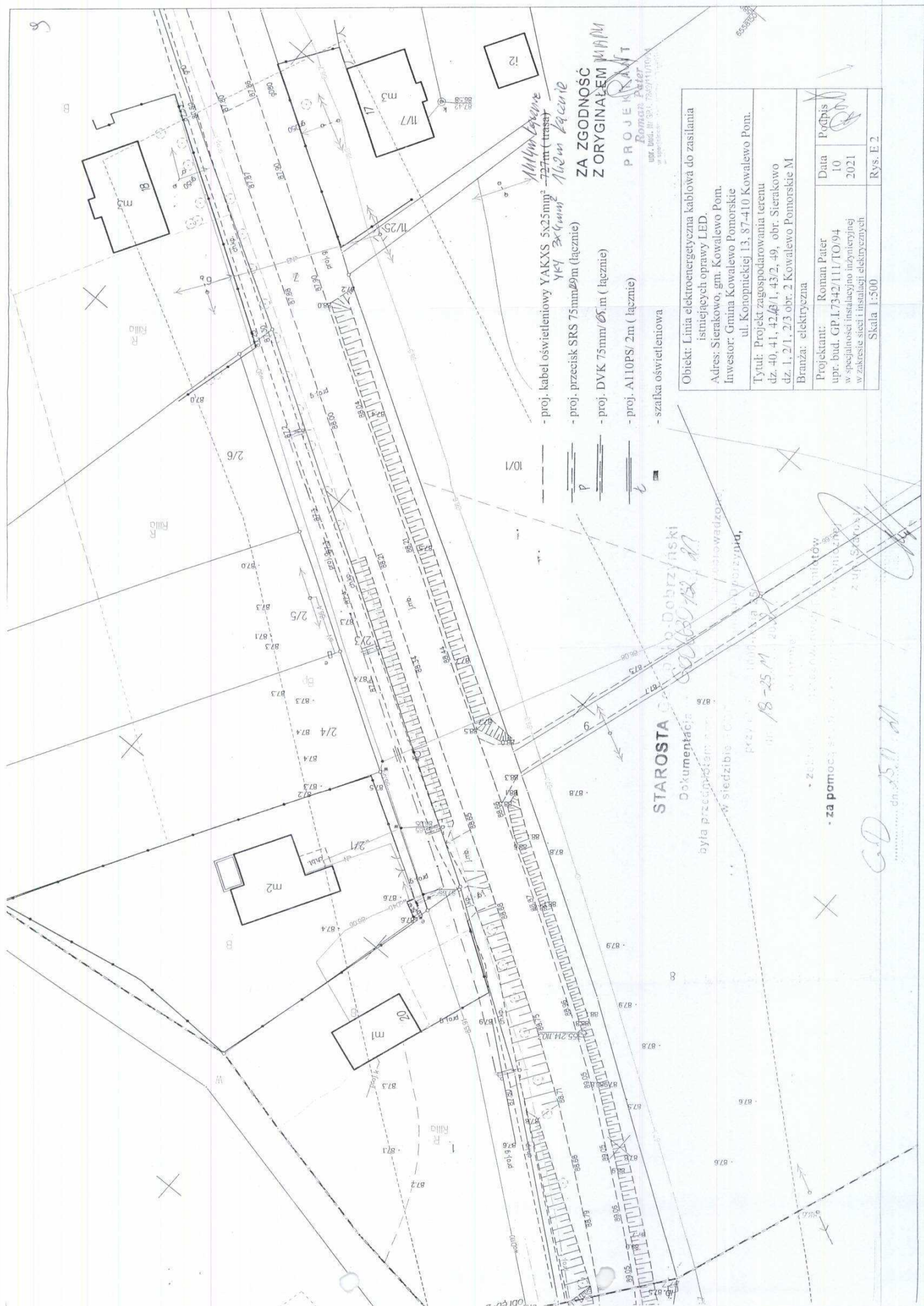
STAROSTA GOLINSKO-DOBZYŃSKI
 Dokumentacja: 8
 ul. Siedzibie F.O.E. 25, 87-410 Kowalewo Pom.
 przy ul. Piłsudskiego 25
 87-410 Kowalewo Pom.
 w formie:

• za pomocą środków komunikacji elektronicznej

z up. Starosty

ul. Twarda 13, 87-410 Kowalewo Pom.
 tel. 73 927 11 70/94
 e-mail: roman.pater@wp.pl

Łączy ark. 2



11/11/2021
 11/25/2021
 11/25/2021
 11/25/2021

PROJEKTANT
 Roman Pater
 upr. bud. nr. sp. 7342/11/TO/94
 w specjalności: Instalacje elektryczne

**Z ZGODNOŚĆ
 Z ORYGINAŁEM MAM**

Objekt: Linia elektroenergetyczna kablowa do zasilania istniejących oprawy LED.
 Adres: Sierakowo, gm. Kowalewo Pom.
 Inwestor: Gmina Kowalewo Pomorskie
 Tytuł: Projekt zagospodarowania terenu dz. 40, 41, 42/4/1, 43/2, 49, obr. Sierakowo dz. 1, 2/1, 2/3 obr. 2 Kowalewo Pomorskie M
 Branża: elektryczna

Projektant: Roman Pater
 upr. bud. GP.17342/11/TO/94
 w specjalności instalacyjno inżynierskiej w zakresie sieci i instalacji elektrycznych


Data: 10.2021
 Podpis: [Signature]

Skala: 1:500
 Rys. E.2

STAROSTA
 Dokumentacja
 była przedmiotem
 w siedzibie

18-25 M
 - za pomocą
 dn. 25.11.21

10

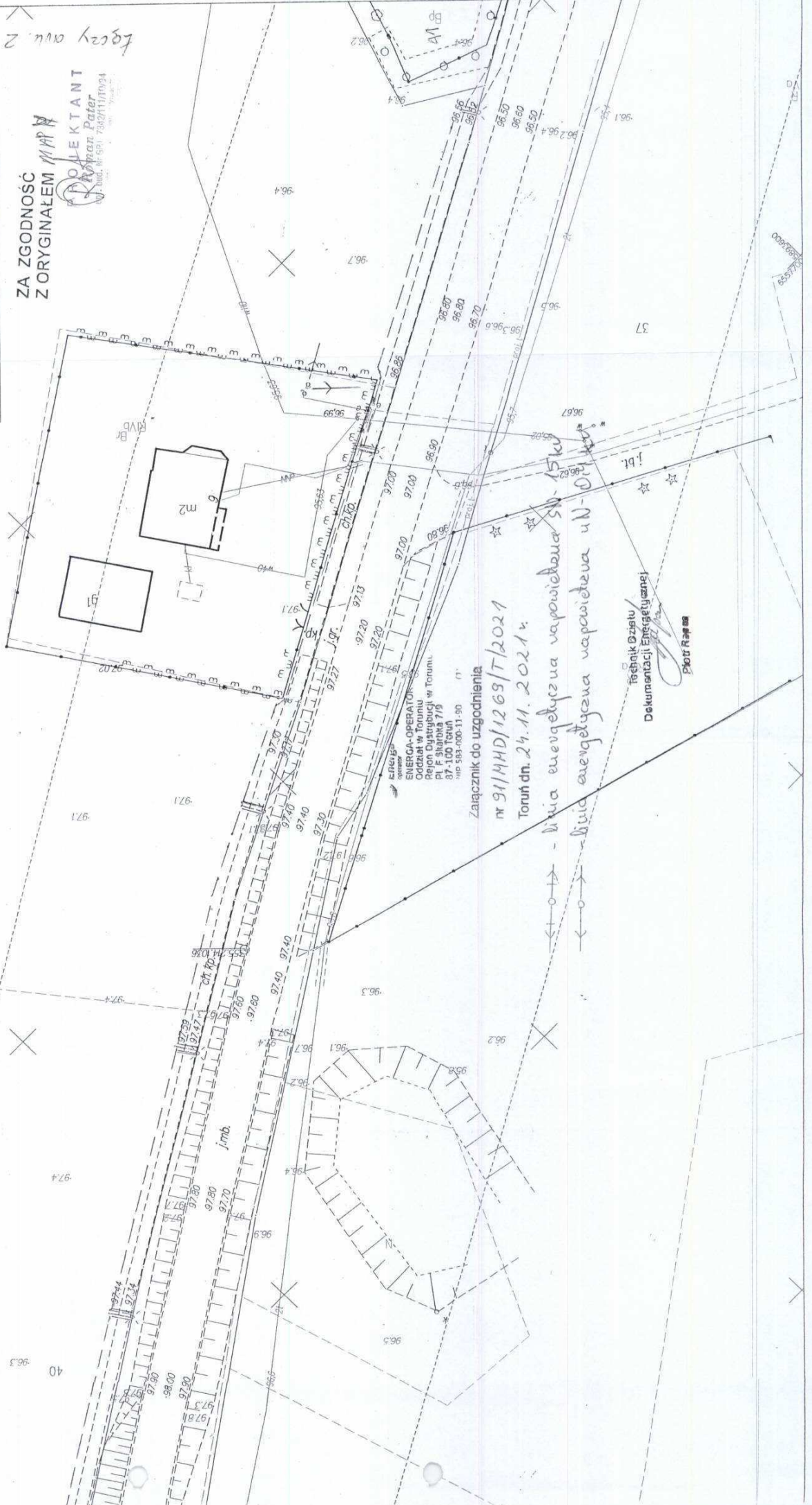
Obiekt: Linia elektroenergetyczna kablowa do zasilania istniejących oprawy LED. Adres: Sierakowo, gm. Kowalewo Pom. Inwestor: Gmina Kowalewo Pomorskie ul. Konopnickiej 13, 87-410 Kowalewo Pom.	
Tytuł: Projekt zagospodarowania terenu dz.101/2, 126, 120/1, 120/2, 133/3, 146, 147/2, 145/1, 40 obr. Sierakowo	
Branża: elektryczna	Rys. E 1
Projektant: Roman Pater	Data: 10
upr. bud. GP.1.7342/111/TO/94	2021
w specjalności instalacyjno inżynierskiej w zakresie sieci i instalacji elektrycznych	
Podpis: 	
Skala 1:500	

**ZA ZGODNOŚĆ
Z ORYGINAŁEM**

PROJEKTANT
Roman Pater
 ul. bud. Nr 691 7342/111/TO/94

Łęczyca 2

- - - - - proj. kabel oświetleniowy YAKXS 5x25mm² - 733m (trasa)
- - - - - proj. przewód SRS 75mm/2głm (łącznie)
- - - - - proj. DVK 75mm/5fłm (łącznie)
- - - - - proj. A110PS/15m (łącznie)
- - - - - proj. szafka oświetleniowa



ENERGIA-OPERATOR
 Oddział w Toruniu
 Region Dystrybucji w Toruniu
 Pl. F. Sikorskiego 7/9
 87-100 Toruń
 NIP 583-000-11-90

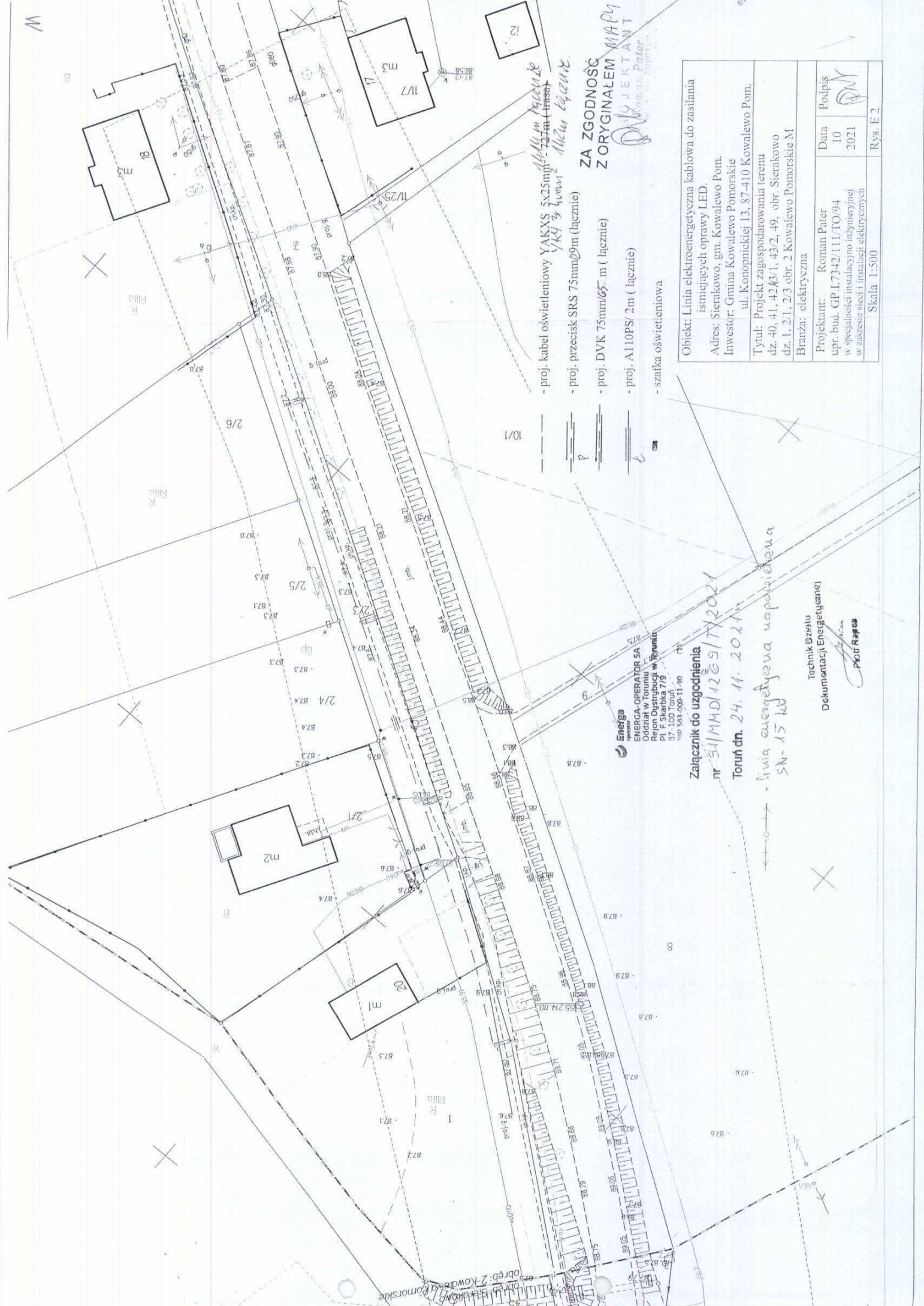
Załącznik do uzgodnienia

nr 911/HD/1269/T/2021

Toruń dn. 24.11.2021r.

Linia energetyczna napięcia 0,4 kV
 Linia energetyczna napięcia 0,4 kV

Technik Działu
 Dokumentacji Energetycznej
 Piotr Rapacz



- proj. kabel oświetleniowy YAKXS 5x25mm² - 72m (łącznie) *1114m łączna*
- proj. przecisk SRS 75mm/29m (łącznie)
- proj. DVK 75mm/65 m (łącznie)
- proj. A110PS/ 2m (łącznie)
- szafka oświetleniowa

ZA ZGODNOŚĆ ZORYGINAŁEM MAPY
DOKUMENTACJA
Roman Pater

Obiekt: Linia elektroenergetyczna kablowa do zasilania istniejących oprawy LED. Adres: Sierakowo, gm. Kowalewo Pom. Inwestor: Gmina Kowalewo Pomorskie ul. Konopnickiej 13, 87-410 Kowalewo Pom.	
Tytuł: Projekt zagospodarowania terenu dz. 40, 41, 42/3/1, 43/2, 49, obr. Sierakowo dz. 1, 2, 1, 2/3 obr. 2 Kowalewo Pomorskie M	
Branża: elektryczna	
Projektant: Roman Pater upr. bud. GP 1.7342/111/TO/94 w specjalności instalacyjno inżynierijnej w zakresie sieci i instalacji elektrycznych	Data 10 2021
Skala: 1:500	
Rys. E.2	

Energa
ENERGA-OPERATOR SA
 Oddział w Toruniu
 Rejon Dystrybucji w Toruniu
 Pl. F. Skarbkę 7/9
 87-100 Toruń
 tel 588-000-11-90

Załącznik do uzgodnienia
 nr 511/MD/120917/2021
 Toruń dn. 24. 11. 2021.

Linia energetyczna uwarunkowana
 SN-15 kW

Technik Bzeatu
 Dokumentacji Energetycznej
Roman Pater
POL RAPS

5. Opis projektu zagospodarowania terenu

Na dz. 40 obr. Sierakowo i na dz. 2/1 obr. 2 Kowalewo PomorskieM ustawić dwie proj. szafki oświetleniowe i wyprowadzić kabel YAKXS 5 x 25mm² o łącznej długości 1414m oraz YKY 3 x 4mm² o łącznej dł. 142m poprzez istniejące słupy.

Na końcach słupów zamontować oprawy LED 60W/230V, 6000lm (przewody istniejące). Kabel układać w rowie kablowym na gł. 1,1m, na 10cm warstwie piasku, kabel przysypać 10cm warstwą piasku i 15cm warstwą ziemi, następnie ułożyć taśmę koloru niebieskiego i całość zasypać.

Przy skrzyżowaniu proj. kabla z wodociągiem, gazociągiem, przy przejściu w pobliżu drzew oraz pod chodnikiem zastosować rury DVK 75mm / dł. łączna 120m.

Przy skrzyżowaniu z drogami, wjazdem (Sierakowo 9) zastosować SRS 75mm 57m (przeciski). Przy skrzyżowaniu proj. kabla z kablem tel. na kablu tel. zastosować rury osłonowe A110PS o łącznej dł. 17m.

Na proj. kabel założyć opaski rozpoznawcze podając typ kabla przekrój, kierunek zasilania, nazwę użytkownika oraz datę ułożenia.

Opaski zakładać przy wejściach do rur ochronnych oraz co 10m.

Uwzględnić uwagi instytucji uzgadniających.

MAPA DO CELÓW PROJEKTOWYCH

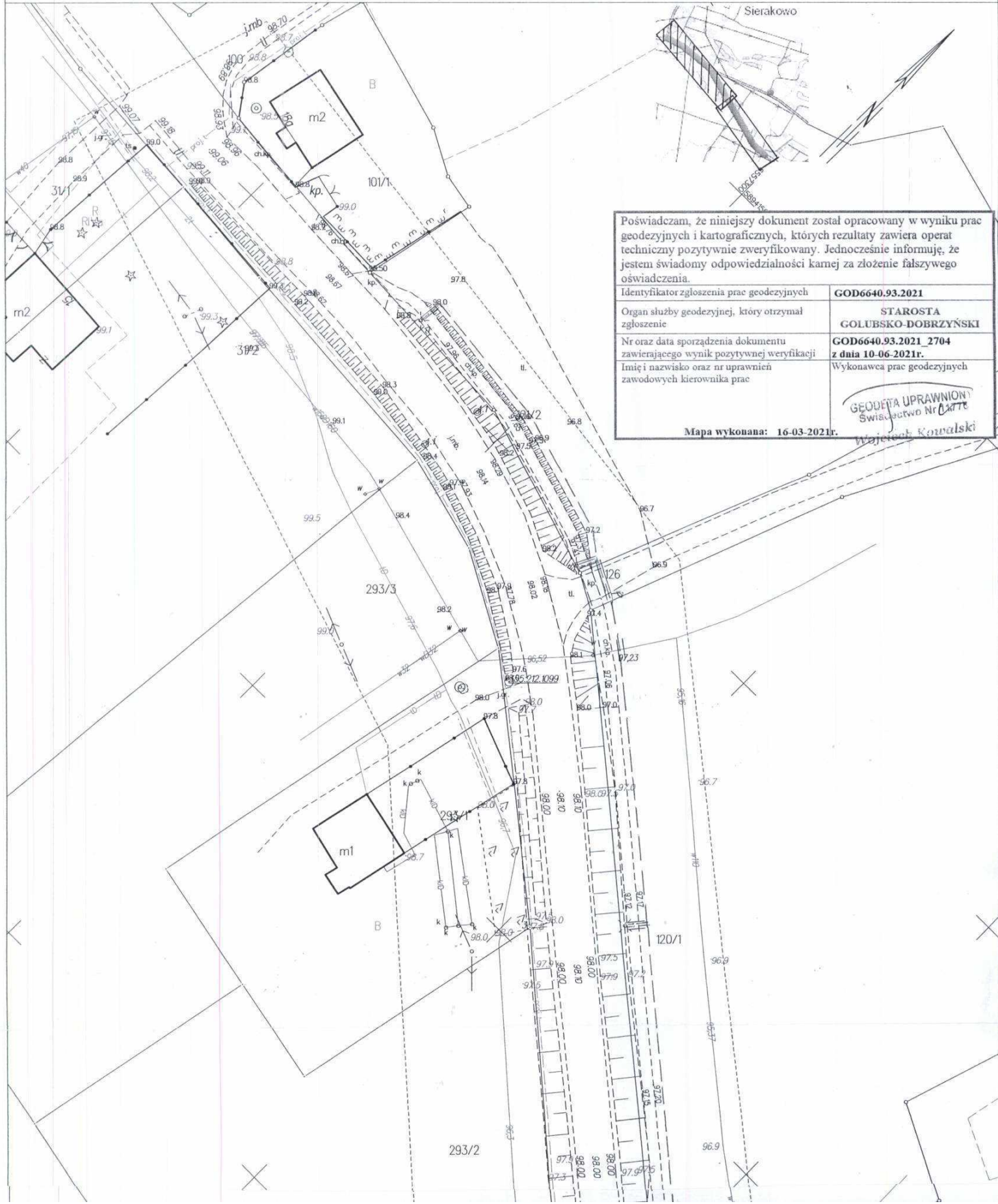
SKALA 1:500

Sekcje mapy: 6.194.28.06.2.4; 6.194.28.06.2.2; 6.194.28.01.4.4; 6.194.28.01.4.2

GOD6640.93.2021

układ odniesienia: PL-ETRF89, PUWPG: PL-2000 strefa 6(18), układ wys.: PL-KRON60NH

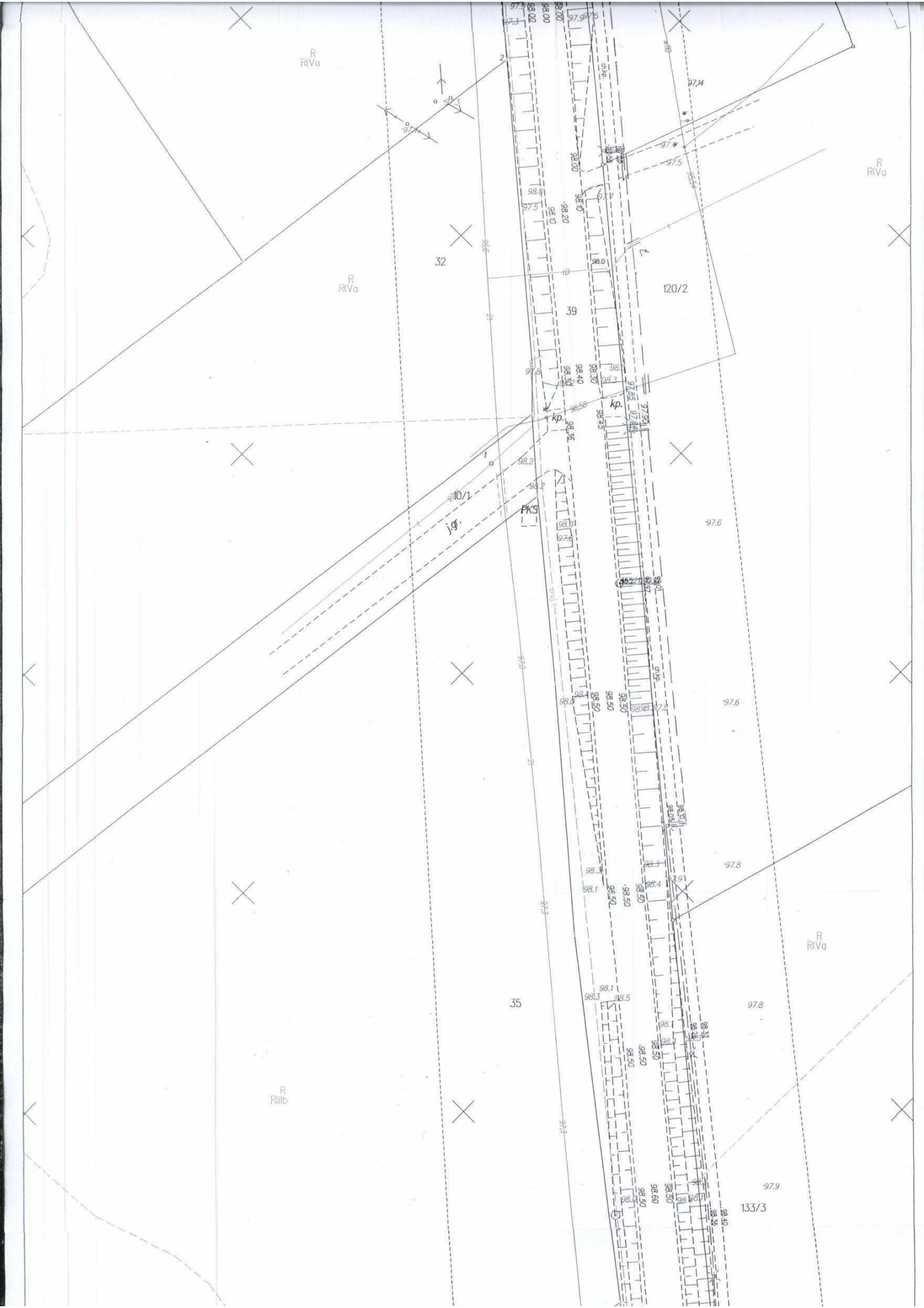
Nie wyklucza się istnienia w terenie również innych niż wykazanych urządzeń podziemnych ułożonych, a nie zgłoszonych do inwentaryzacji geodezyjnej.
Niniejsza mapa ma służyć do projektowania i wykonana jest bez ustalenia obciążeń dotyczących służebności gruntowych.
Granice działek zostały przyjęte z danych ewidencji gruntów i budynków udostępnionych przez PODGIK w Golubiu Dobrzyńiu.

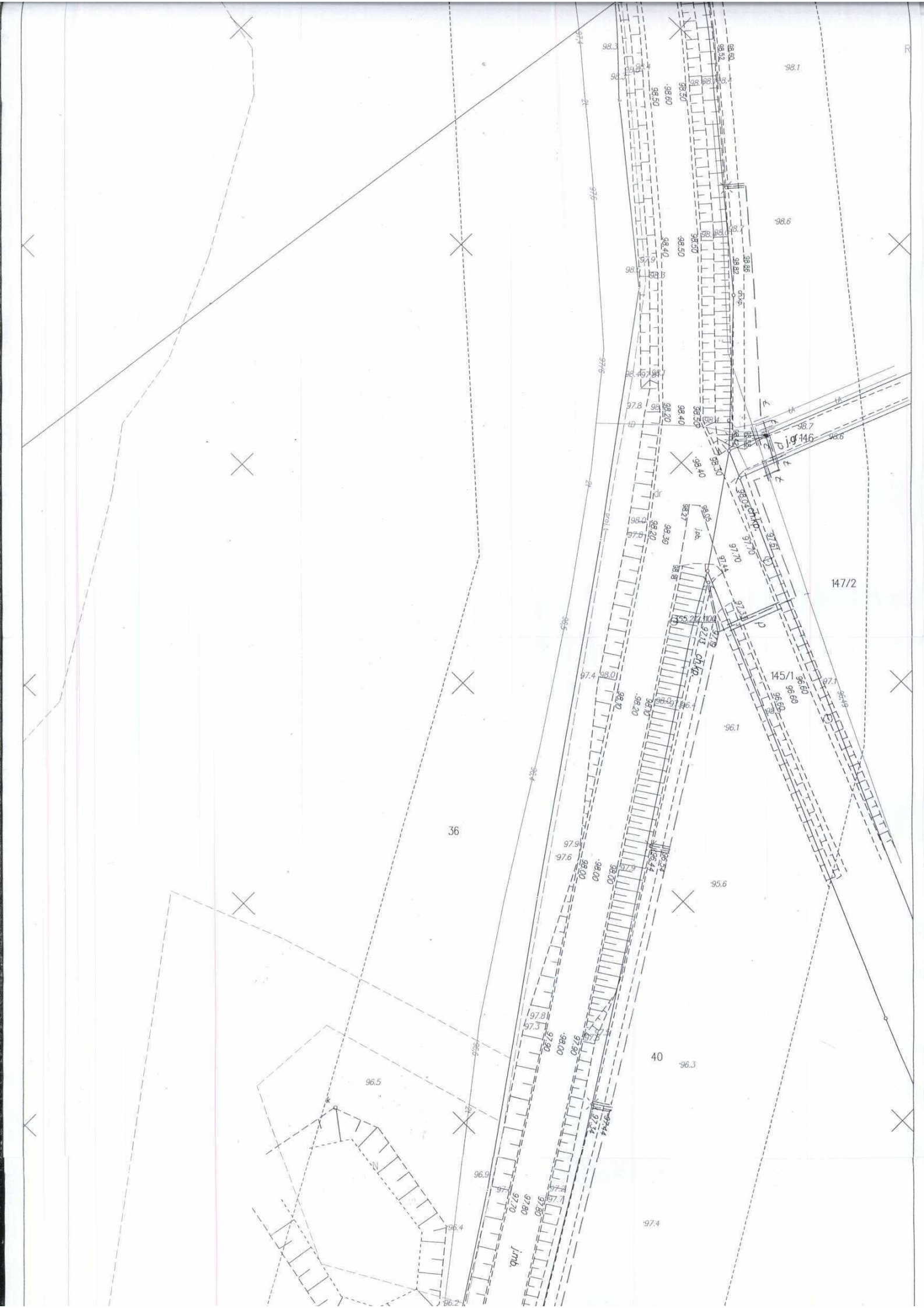


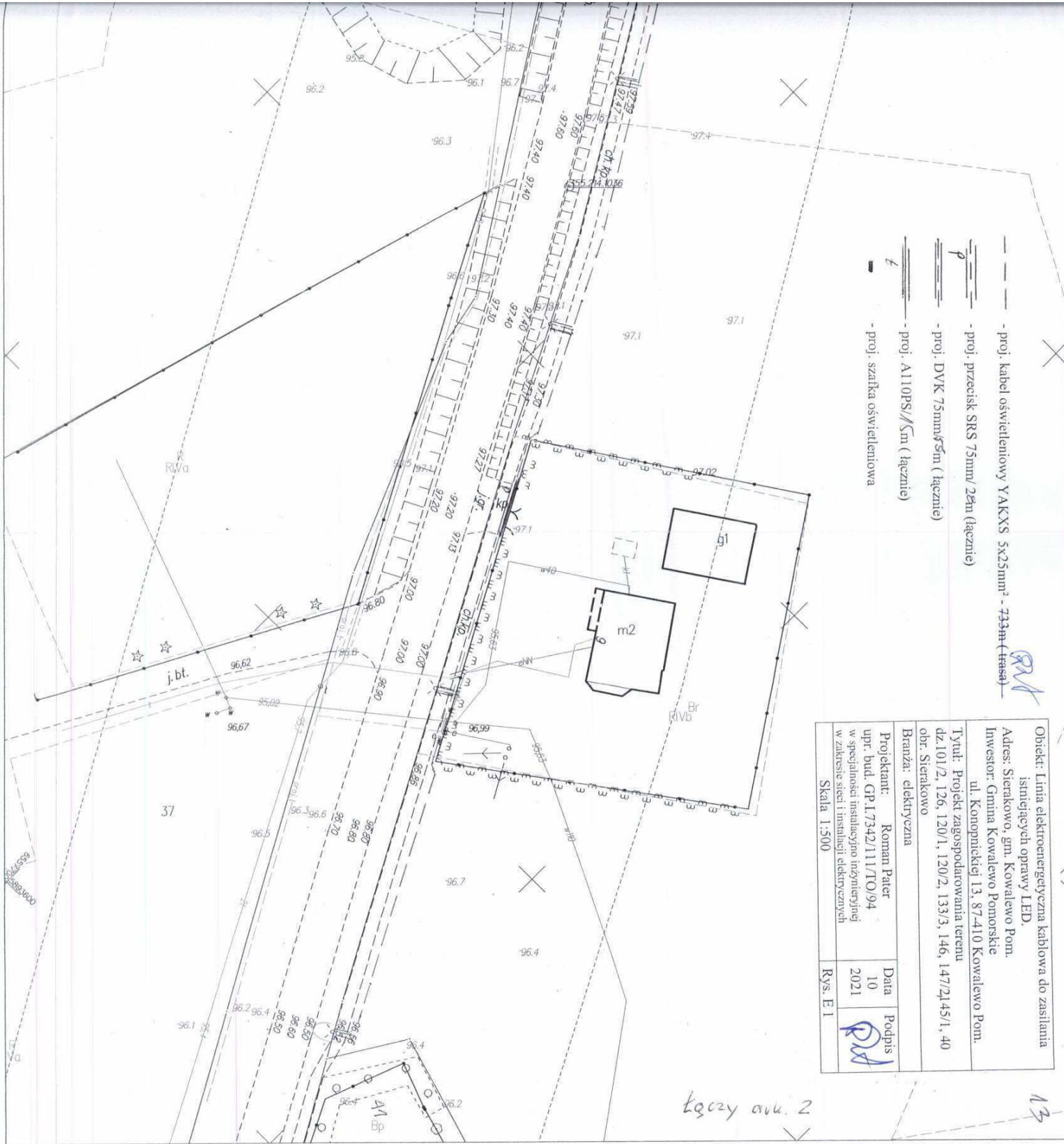
Poświadczam, że niniejszy dokument został opracowany w wyniku prac geodezyjnych i kartograficznych, których rezultaty zawiera operat techniczny pozytywnie zweryfikowany. Jednocześnie informuję, że jestem świadomy odpowiedzialności karnej za złożenie fałszywego oświadczenia.

Identyfikator zgłoszenia prac geodezyjnych	GOD6640.93.2021
Organ służby geodezyjnej, który otrzymał zgłoszenie	STAROSTA GOLUBSKO-DOBRZYŃSKI
Nr oraz data sporządzenia dokumentu zawierającego wynik pozytywnej weryfikacji	GOD6640.93.2021_2704 z dnia 10-06-2021r.
Imię i nazwisko oraz nr uprawnień zawodowych kierownika prac	Wykonawca prac geodezyjnych GEODETA UPRAWNIONY Swiętobitwo Nr 04776 Wojciech Kowalski


Mapa wykonana: 16-03-2021r.







- - proj.: kabel oświetleniowy YAKXS 5x25mm² - 733m (trasa)
- ==== - proj.: przecisk SRS 75mm/25m (łącznie)
- ==== - proj.: DVK 75mm/5m (łącznie)
- ==== - proj.: A110PS//5m (łącznie)
- — — - proj.: szafka oświetleniowa

Obiekt: Linia elektroenergetyczna kablowa do zasilania istniejących oprawy LED. Adres: Sierakowo, gm. Kowalewo Pom. Inwestor: Gmina Kowalewo Pomorskie ul. Konopnickiej 13, 87-410 Kowalewo Pom.		
Tytuł: Projekt zagospodarowania terenu dz.101/2, 126, 120/1, 120/2, 133/3, 146, 147/2/45/1, 40 obr. Sierakowo		
Branża: elektryczna		
Projektant: Roman Pater upr. bud. GP 17342/111/TO/94 w specjalności instalacyjno inżynierijnej w zakresie sieci i instalacji elektrycznych	Data: 10 2021	Podpis: 
Skala 1:500		Rys.: E 1

Łączny awu. 2

13

MAPA DO CELÓW PROJEKTOWYCH

SKALA 1:500

Sekcje mapy: 6.194.28.12.1.1; 6.194.28.07.3.3; 6.194.28.07.3.1; 6.194.28.12.1.2; 6.194.28.12.1.2; 6.194.28.07.1.4; 6.194.28.07.1.3
GOD6640.93.2021

układ odniesienia: PL-ETRF89, PUWPG: PL-2000 strefa 6(18), układ wys.: PL-KRON60NH

Nie wyklucza się istnienia w terenie również innych niż wykazanych urzędzeń podziemnych ułożonych, a nie zgłoszonych do inwentaryzacji geodezyjnej.
Niniejsza mapa ma służyć do projektowania i wykonana jest bez ustalenia obciążeń dotyczących służebności gruntowych.
Granice działek zostały przyjęte z danych ewidencji gruntów i budynków udostępnionych przez PODGiK w Golubiu Dobrzyńiu.

Poświadczam, że niniejszy dokument został opracowany w wyniku prac geodezyjnych i kartograficznych, których rezultaty zawiera operat techniczny pozytywnie zweryfikowany. Jednocześnie informuję, że jestem świadomy odpowiedzialności karnej za złożenie fałszywego oświadczenia.

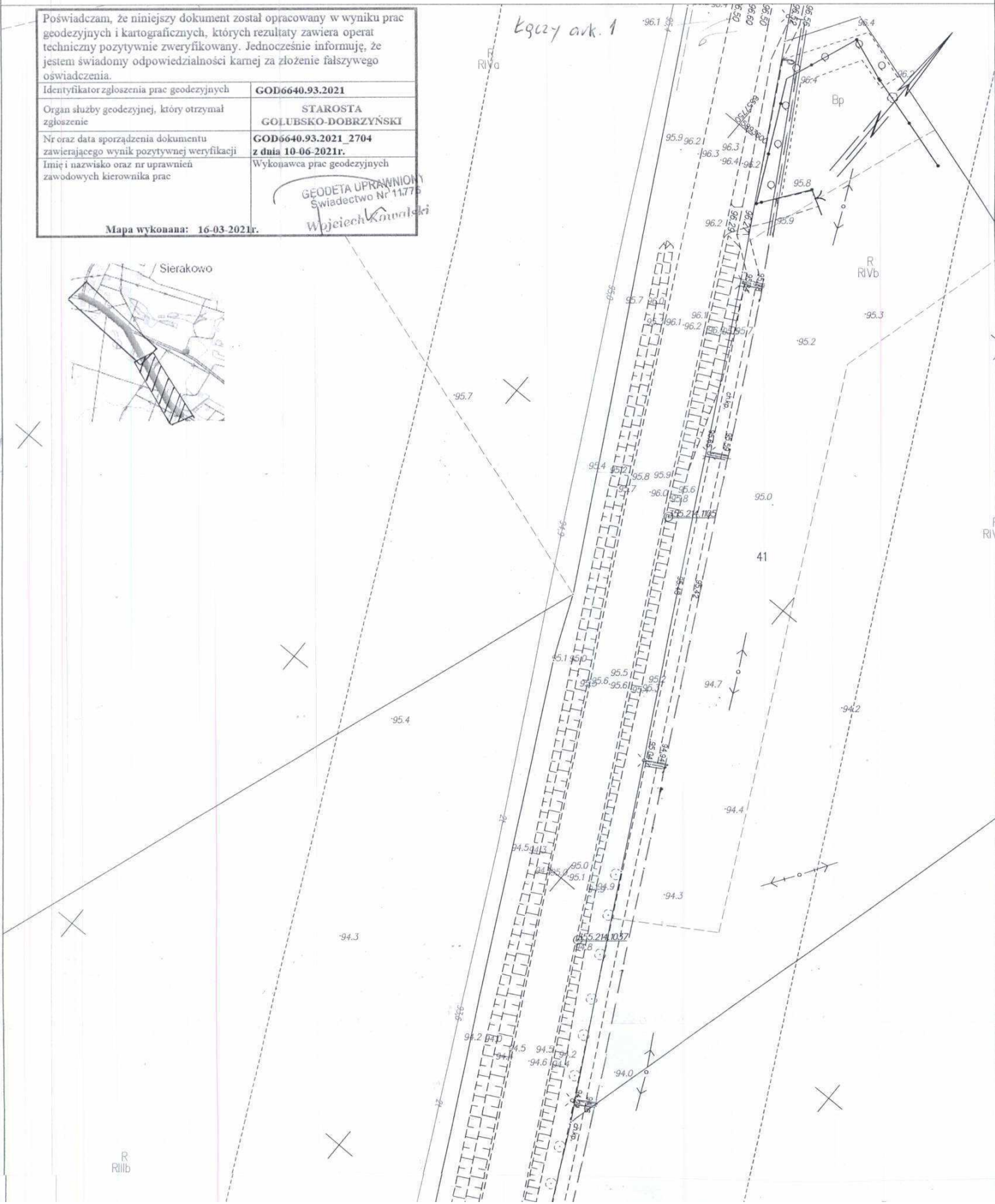
Identyfikator zgłoszenia prac geodezyjnych	GOD6640.93.2021
Organ służby geodezyjnej, który otrzymał zgłoszenie	STAROSTA GOLUBSKO-DOBZYŃSKI
Nr oraz data sporządzenia dokumentu zawierającego wynik pozytywnej weryfikacji	GOD6640.93.2021_2704 z dnia 10-06-2021r.
Imię i nazwisko oraz nr uprawnień zawodowych kierownika prac	Wykonawca prac geodezyjnych Wojciech Kowalski GEODETA UPRAWNIONY Świadectwo Nr 11775

Mapa wykonana: 16-03-2021r.



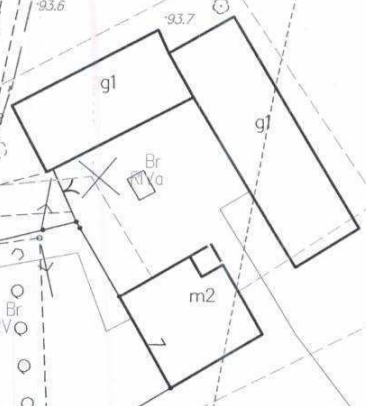
Sierakowo

Łączny ark. 1



R
RVa

38



R
RV

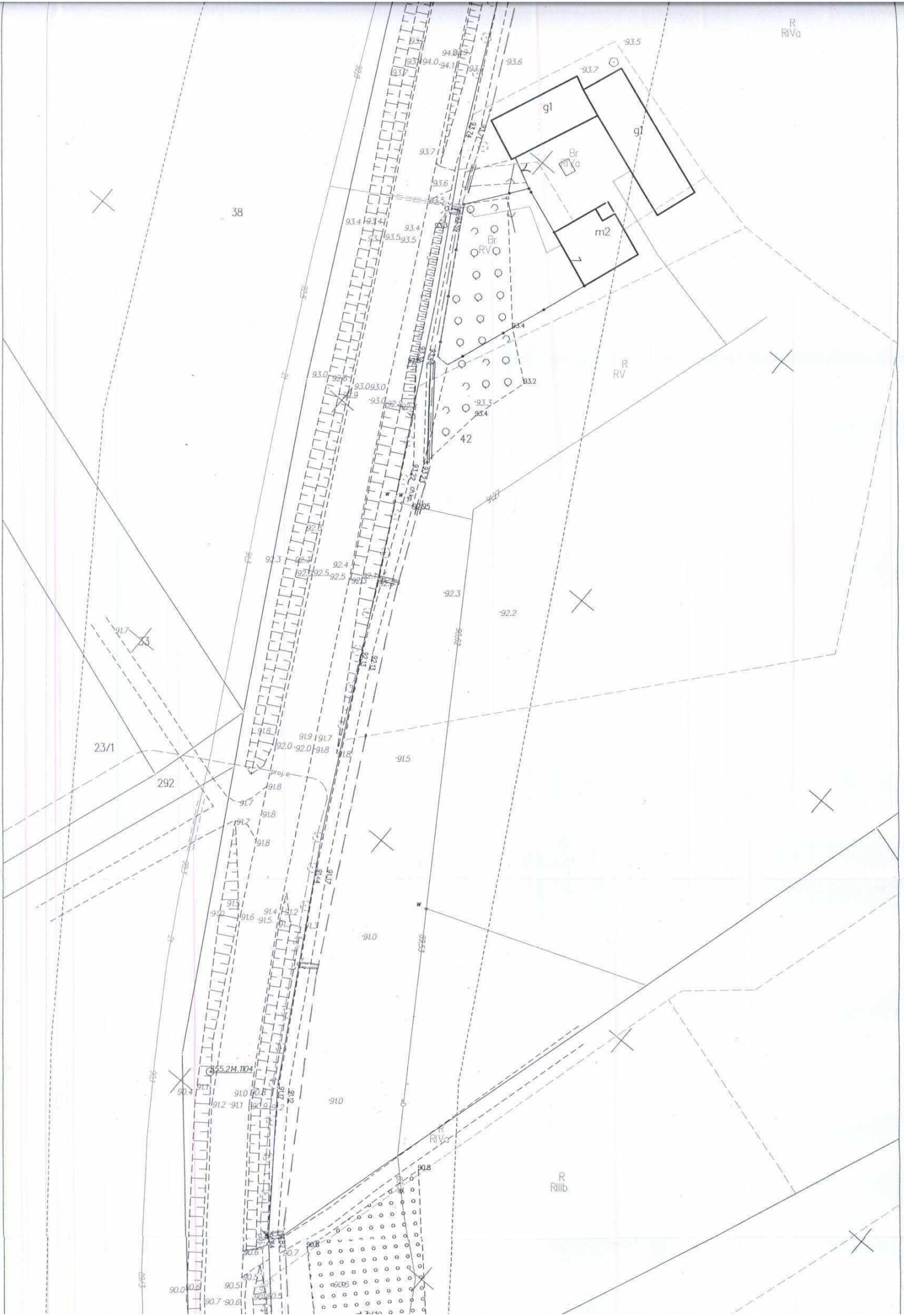


23/1

292



R
Rlib



13/1

43/2

R RIVa

R RIIIb

14/5

49

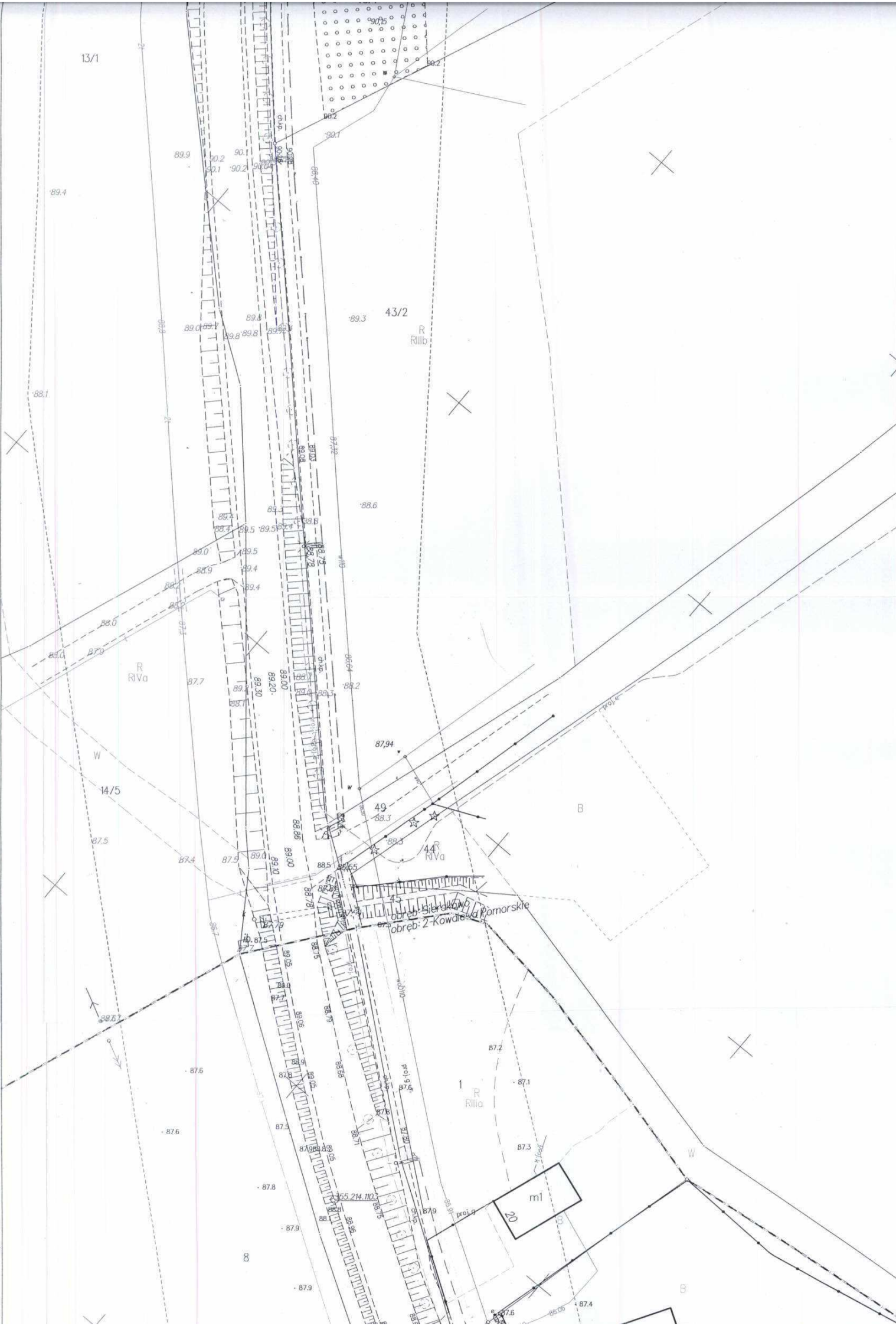
44

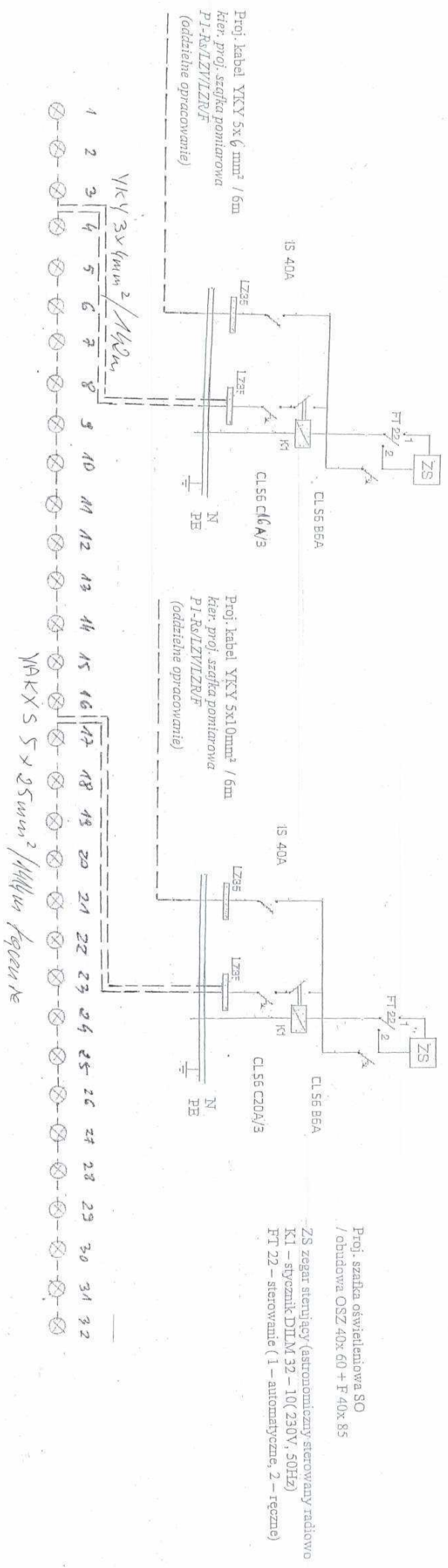
obrob: 1 - kierownik
obrob: 2 - Kowalewa Pomorskie

1 R RIIa

ml

08





Proj. szafka oświetleniowa SO / obudowa OSZ 40x 60 + F 40x 85

ZS zegar sterujący (astronomiczny sterowany radiowo
K1 - stykownik D11M 32 - 10 (230V, 50Hz)
FT 22 - sterowanie (1 - automatyczne, 2 - ręczne)

- — — — — proj. kabel oświetleniowy YKXS 5 x 25mm² / 1400 (razem), 1555mm (razem)
- ⊗ - istn. słup stalowy ocynkowany z oprawką LED 50W / 32 szt.

<p>Obiekt: Linia elektroenergetyczna kablowa do zasilania istniejących oprawy LED.</p> <p>Adres: Sierakowo, gm. Kowalewo Pom.</p> <p>Investor: Gmina Kowalewo Pomorskie ul. Konopnickiej 13, 87-410 Kowalewo Pom.</p> <p>Tytuł: Schemat ideowy</p> <p>Branża: elektryczna</p>	
<p>Projektant: Roman Pater upr. bud. GP.1.7342/11/TO/94 w specjalności instalacyjno inżynierskiej w zakresie sieci i instalacji elektrycznych</p>	<p>Data: 10 2021</p> <p>Podpis: <i>R.P.</i></p>
Skala	Rys. E3

OKREŚLENIE OBSZARU ODDZIAŁYWANIA PROJEKTOWANEGO OBIEKTU

Na podstawie art. 20 ust. 1 pkt. 1 lit. c) oraz art. 3 pkt. 20), w związku z art. 28 ust 2 ustawy z 7 lipca 1994 r. — Prawo budowlane (Dz. U. z 2017 r. poz. 1332 z późn. zm.) oświadczam, że obszar oddziaływania obiektu obejmuje następujące działki:

- 101/2, 126, 120/1, 120/2, 133/3, 146, 147/2, 145/1, 40

41, 42, 43/1, 43/2, 48 obj. Stepekawa gm. Kordecka pow. Pan.

- 1, 2/1, 2/3 obj. 2 Kordecka pow. Nowy Sącz

Wyznaczenia obszaru oddziaływania obiektu dokonano w oparciu o art. 3 pkt. 20 Prawa budowlanego, który stanowi, że przez obszar oddziaływania obiektu należy rozumieć teren wyznaczony w otoczeniu obiektu budowlanego na podstawie przepisów odrębnych, wprowadzających związane z tym obiektem ograniczenia w zagospodarowaniu tego terenu. do przepisów odrębnych w rozumieniu art. 3 pkt. 20 Prawa budowlanego należy zaliczyć przepisy rozporządzeń wykonawczych, a zatem przepisy techniczno-budowlane (warunki techniczne jakim powinny odpowiadać budynki i ich usytuowanie), ale także przepisy dotyczące m. innymi ochrony przeciwpożarowej, prawa wodnego, ochrony środowiska, zagospodarowania przestrzennego, jak i przepisy prawa miejscowego, które w myśl art. 87 ust. 2 Konstytucji RP są źródłem powszechnie obowiązującego prawa na obszarze działania organów, które je ustanowiły.

Inwestor: Gmina Kowalewo Pomorskie

ul. Konopnickiej 13, 87-410 Kowalewo Pom.

Obiekt: Linia elektroenergetyczna kablowa (oświetleniowa) do zasilania istniejących opraw LED

Adres:

obr. Sierakowo dz. 101/2, 126, 120/1, 120/2, 133/3, 146, 147/2, 145/1, 40, 41, 42, 43/1, 43/2, 49
gm. Kowalewo Pom.

obr. 2 Kowalewo Pomorskie M dz. 1, 2/1, 2/3 .

Projektant sporządzający informację: Roman Pater

Data opracowania 30.11.2021r.

1. Zakres robót budowlany:
 - wykonanie wykopów pod kabel energetyczny,
 - ułożenie kabla,
 - wykonanie połączeń,
 - ustawienie szafki oświetleniowej - 2 szt.
 - sprawdzenie instalacji.
2. Wykaz istn. obiektów:
 - kabel elektroenergetyczny nN,
3. Elementy zagospodarowania terenu mogące stwarzać zagrożenie bezpieczeństwa i zdrowia ludzi:
 - kabel elektroenergetyczny nN,
4. Wskazanie zagrożeń podczas realizacji robót:

Prace odbywać się będą na terenach prywatnych i inwestora.
Pracownicy realizujący roboty muszą posiadać kwalifikacje w zakresie sieci , instalacji i urządzeń elektrycznych.
5. Sposób prowadzenia instruktaży przed przystąpieniem do robót:

Przed przystąpieniem do każdej z faz realizacji inwestycji należy przeprowadzić szkolenie pracowników.
6. Środki bezpieczeństwa.

Podczas wykonywania poszczególnych robót należy stosować środki bezpieczeństwa przewidziane do użycia przy realizacji zadania (ubrania robocze, rękawice robocze, kaski ochronne)
Teren budowy powinien być zabezpieczony.
7. Szczególne warunki zabezpieczenia terenu budowy i prowadzenia robót budowlanych:
 - roboty należy prowadzić zgodnie z obowiązującymi przepisami w sposób gwarantujący zachowanie bezpieczeństwa ludzi i mienia,
 - teren robót zabezpieczyć przed dostępem osób nieupoważnionych,
 - zabezpieczyć interesy osób trzecich,
 - przestrzegać wymogów i uwag organów, instytucji oraz jednostek opiniujących projekt budowlany,
 - po zakończeniu robót budowlanych teren uporządkować.

Kowalewo Pomorskie, dnia 25.05.2022 r.

GKiM.7226.2.35.2022

Firma Handlowo-Usługowa
Zakład Elektryczny
Roman Pater
ul. Konopnickiej 14/13
87-410 Kowalewo Pomorskie

W związku ze złożonym w dniu 23.05.2022 r. wnioskiem w sprawie wydania zgody na lokalizację linii elektroenergetycznej kablowej w pasie drogowym drogi prowadzącej po dz. nr ewid. 146, obręb Sierakowo, gmina Kowalewo Pomorskie oraz na dysponowanie w/w działką na cele budowlane w celu zasilenia istniejących opraw LED informujemy, że wyrażamy zgodę na powyższe przy zachowaniu następujących warunków:

- należy zawiadomić z przynajmniej 14-dniowym wyprzedzeniem zarządcę drogi niepublicznej o terminie rozpoczęcia prac,
- prace wykonać zgodnie z obowiązującymi w tym zakresie przepisami i normami branżowymi,
- infrastrukturę w drodze prowadzącej po działce nr geod. 146, zlokalizowanej w obrębie ewidencyjnym Sierakowo, gmina Kowalewo Pomorskie umieścić zgodnie z mapą stanowiącą załącznik do niniejszego pisma,
- prace wykonać w sprzyjających warunkach pogodowych, w suchym gruncie,
- linię elektroenergetyczną pod drogą gminną umieścić w rurze ochronnej, metodą bezrozkopową bez naruszania konstrukcji nawierzchni,
- po wykonanych pracach teren przywrócić do stanu pierwotnego,
- po zakończeniu robót wykonać inwentaryzację geodezyjną.

Fakt zakończenia robót należy zgłosić do tut. Urzędu celem sprawdzenia.

A. Dalke

z up. BURMISTRZA
mgr Małgorzata Wegner
Kierownik Referatu
Gospodarki Komunalnej i Mieszkalniowej

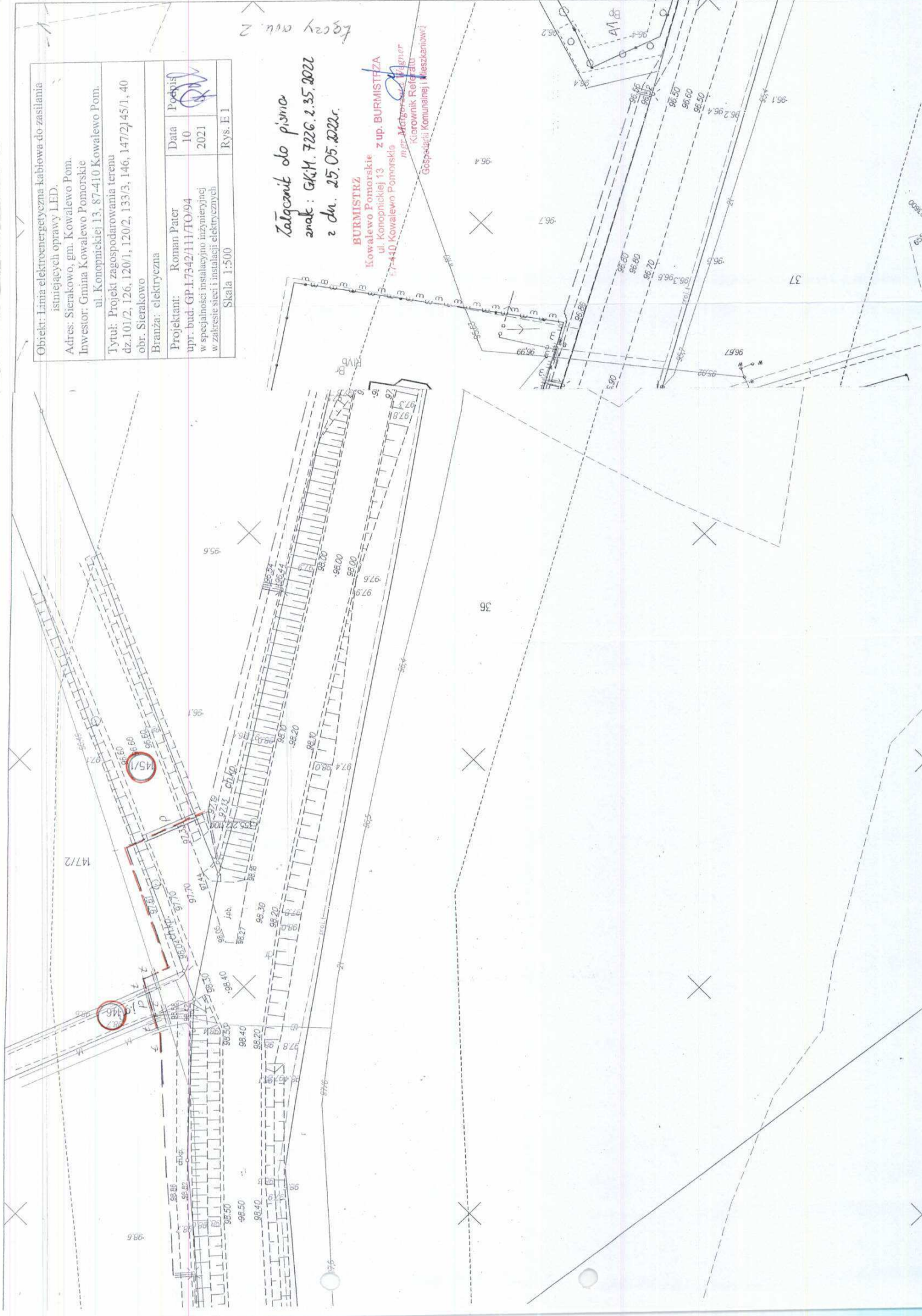
Obiekt: Linia elektroenergetyczna kablowa do zasilania istniejących oprawy LED.
 Adres: Sierakowo, gm. Kowalewo Pom.
 Inwestor: Gmina Kowalewo Pomorskie ul. Konopnickiej 13, 87-410 Kowalewo Pom.
 Tytuł: Projekt zagospodarowania terenu dz.101/2, 126, 120/1, 120/2, 133/3, 146, 147/2, 45/1, 40 obr. Sierakowo
 Branża: elektryczna

Projektant:	Data	Podpis
Roman Pater	10	
upr. bud. GP.1.7342/111/TO/94	2021	

w specjalności instalacyjno inżynierskiej w zakresie sieci i instalacji elektrycznych
 Skala 1:500
 Rys. E.1

Zatwierdził do pisma
 znak: GK.H. 7226.1.35.2022
 z dn. 25.05.2022.

BURMISTRZ
 Kowalewo Pomorskie
 ul. Konopnickiej 13 z up. BURMISTRZA
 mgr. Małgorzata Kasper
 Kierownik Referatu
 Gospodarki Komunalnej i Mieszkanowci



DECYZJA

Na podstawie art. 104 oraz art. 107 § 4 ustawy z dnia 14.06.1960 r. *Kodeks postępowania administracyjnego* (t.j. Dz. U. z 2021 r., poz. 735 ze zm.) oraz art. 39 ust. 3, ust. 3a i art. 40 ust. 1 i 2 pkt. 1 i 2 ustawy z dnia 21 marca 1985 r. *o drogach publicznych* (t. j. Dz. U. z 2021 r., poz. 1376 ze zm.), po rozpatrzeniu wniosku Firmy Handlowo – Usługowej Zakład Elektryczny Roman Pater, ul. Konopnickiej 14/13, 87 - 410 Kowalewo Pomorskie z dnia 23.05.2022 r. w sprawie wyrażenia zgody na lokalizację linii elektroenergetycznej kablowej w pasie drogowym drogi gminnej nr 110183 C, prowadzącej po dz. nr 126, obręb Sierakowo, gmina Kowalewo Pomorskie oraz drogi nr 110124 C, prowadzącej po dz. nr 145/1, obręb Sierakowo, gmina Kowalewo Pomorskie oraz na dysponowanie w/wym. działkami na cele budowlane, w celu zasilenia istniejących opraw LED

z e z w a ł a m:

- **na umieszczenie projektowanej linii elektroenergetycznej kablowej w pasie drogowym drogi gminnej nr 110183 C, prowadzącej po dz. nr 126, obręb Sierakowo, gmina Kowalewo Pomorskie oraz drogi nr 110124 C, prowadzącej po dz. nr 145/1, obręb Sierakowo, gmina Kowalewo Pomorskie**
- **na wejście z robotami na teren ww. działek w celu umieszczenia projektowanej linii elektroenergetycznej kablowej do zasilenia istniejących opraw LED**

z następującymi warunkami:

1. Urządzenia w drodze gminnej nr 110183 C, prowadzącej po dz. nr 126, obręb Sierakowo, gmina Kowalewo Pomorskie oraz w drodze nr 110124 C, prowadzącej po dz. nr 145/1, obręb Sierakowo, gmina Kowalewo Pomorskie umieścić zgodnie z mapami stanowiącymi załączniki do niniejszej decyzji oraz obowiązującymi w tym zakresie przepisami prawa, normami branżowymi oraz odpowiednio oznakować.
2. Przed rozpoczęciem robót uzgodnić przebieg linii elektroenergetycznej z właścicielami i dzierżawcami urządzeń umieszczonych po projektowanej trasie.
3. W przypadku naruszenia praw osób trzecich, spowodowania awarii urządzeń obcych, zaistnienia w związku z zajęciem terenu wypadków i kolizji, skutki ponosi zajmujący pas drogowy.
4. Prace związane z ułożeniem linii elektroenergetycznej należy tak prowadzić, aby nie powodowały przeszkód i trudności w ruchu kołowym i pieszym.
5. Linie elektroenergetyczną pod drogami gminnymi umieścić w rurach ochronnych, metodą bezrozkopową.
6. Wszelkie prace wykonywane w pasie drogowym dróg gminnych nie mogą naruszać konstrukcji i stateczności jezdni.
7. Kolizje z innymi instalacjami zabezpieczyć rurami osłonowymi.
8. Po wykonanych pracach teren przywrócić do stanu pierwotnego, pamiętając o dokładnym odtworzeniu i zagęszczeniu warstw podłoża na poboczach dróg gminnych, zasypaniu wykopów warstwowo, przywróceniu poboczy w materiale pierwotnym.
9. **Po ukończeniu robót przeprowadzić inwentaryzację geodezyjną, kopię dostarczyć do tutejszego Urzędu.**

10. Utrzymanie w odpowiednim stanie technicznym wybudowanych urządzeń należy do ich właściciela.

11. W przypadku, gdy urządzenia będą kolidować w realizacji inwestycji drogowych, właściciel urządzeń zobowiązany jest dokonać ich przełożenia na własny koszt.

UZASADNIENIE

Zgodnie z art. 107 § 4 *Kodeksu postępowania administracyjnego* odstąpiono od uzasadniania decyzji, ponieważ uwzględnia ona w całości wnioski strony.

POUCZENIE

Strona przed rozpoczęciem prac budowlanych winna uzyskać zezwolenie zarządcy drogi na prowadzenie robót w pasie drogowym i umieszczenie w nim urządzeń.

Umieszczenie urządzeń w pasie drogowym wywołuje skutki prawne w postaci konieczności wniesienia jednorazowej opłaty oraz rocznej opłaty ustalonej zgodnie z Uchwałą Rady Miejskiej w Kowalewie Pomorskim Nr XII/97/16 z dnia 30 marca 2016 r. w sprawie zmiany wysokości opłat za zajęcie pasa drogowego dróg gminnych na terenie gminy Kowalewo Pomorskie (Dz. Urz. Województwa Kujawsko - Pomorskiego z 2016 r. poz. 1318).

Wykonywanie prac w pasie drogowym oraz umieszczenie w nim urządzeń bez wymaganego zezwolenia, o którym mowa w pkt. 5 podlega karze w wysokości 10-krotności opłaty ustalonej zgodnie z art. 40 ust. 4 i 5 ustawy *o drogach publicznych*.

Od niniejszej decyzji służy stronie odwołanie do Samorządowego Kolegium Odwoławczego w Toruniu, za pośrednictwem Burmistrza Miasta Kowalewo Pomorskie w terminie 14 dni od daty jej doręczenia.

W trakcie biegu terminu do wniesienia odwołania strona może zrzec się prawa do wniesienia odwołania wobec organu administracji publicznej, który wydał decyzję. Z dniem doręczenia organowi administracji publicznej oświadczenia o zrzeczeniu się prawa do wniesienia odwołania przez ostatnią ze stron postępowania, decyzja staje się ostateczna i prawomocna, co oznacza, iż decyzja podlega natychmiastowemu wykonaniu i brak jest możliwości zaskarżenia decyzji do Wojewódzkiego Sądu Administracyjnego. Nie jest możliwe skuteczne cofnięcie oświadczenia o zrzeczeniu się prawa do wniesienia odwołania.

*Decyzja zwolniona z opłaty skarbowej
na podstawie cz. III ust. 44 kol. 4 pkt 8 załącznika
do ustawy z dnia 16 listopada 2006 r. o opłacie skarbowej
(t. j. Dz. U. 2021, poz. 1923 z późn. zm.)*

Załącznik:

1. Klauzula informacyjna dot. Ochrony Danych Osobowych.

Otrzymują:

1. Firma Handlowo - Usługowa
Zakład Elektryczny
Roman Pater
ul. Konopnickiej 14/13
87 - 410 Kowalewo Pomorskie
2. a/a

z up. BURMISTRZA
mgr Małgorzata Wegner
Kierownik Referatu
Gospodarki Komunalnej i Mieszkaniowej

Województwo: kujawsko-pomorskie 040504_5

Obręb: Sierakowo 0017

Arkusz: 1

Działka: wg zakresu

MAPA DO CELÓW PROJEKTOWYCH

SKALA 1:500

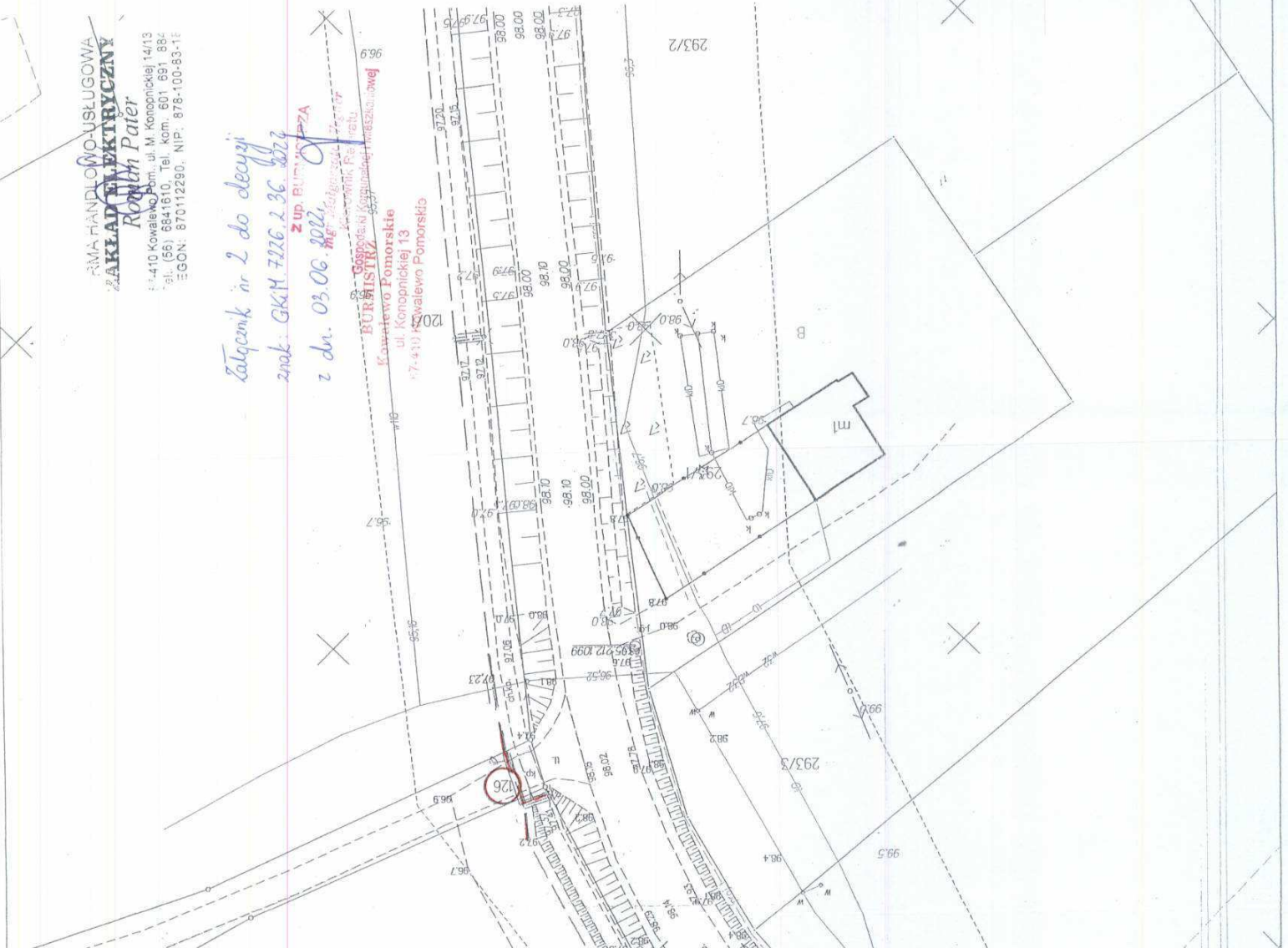
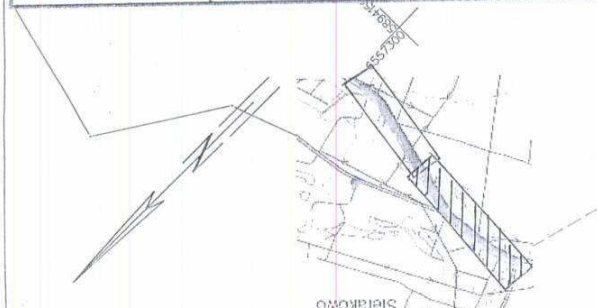
Sekcje mapy: 6:194.28.06.2.4; 6:194.28.06.2.2; 6:194.28.01.4.4; 6:194.28.01.4.2

GOD6640.93.2021

układ odniesienia: PL-ETRF89, PUPWG: PL-2000 strefa 6(18), układ wys.: PL-KRON60NH

Nie wyklucza się istnienia w terenie również innych niż wykazanych urządzeń podziemnych ułożonych, a nie zgłoszonych do inwentaryzacji geodezyjnej. Niniejsza mapa ma służyć do projektowania i wykonania jest bez ustalenia obciążen dotyczących służebności gruntowych. Granice działek zostały przyjęte z danych ewidencji gruntów i budynków udostępnionych przez PODGiK w Golubiu Dobryniu.

Poswiadczam, że niniejszy dokument został opracowany w wyniku prac geodezyjnych i kartograficznych, których rezultaty zawiera operat techniczny pozytywnie zweryfikowany. Jednocześnie informuję, że jestem świadomy odpowiedzialności karny za złożenie fałszywego oświadczenia.	Identyfikacja/zgłoszenia prac geodezyjnych	GOD6640.93.2021
Organ służby geodezyjnej, który otrzymał zgłoszenie	STAROSTA GOLUBSKO-DOBZYŃSKI	GOD6640.93.2021.2704
Nr oraz data sporządzenia dokumentu zawierającego wyniki pozytywnej weryfikacji	z dnia 10-06-2021r.	GOD6640.93.2021.2704
Wykonawca prac geodezyjnych	GEODETA UPRAWNIONY Świadectwo Nr 0477E	Wzrostek, Kamilski
Mapa wykonana: 16-03-2021r.		



Zatwierdził inż. 2 do decyzji
znak: GKM 7226.2.36.322g
z dn. 03.06.2021r.
Z up. BURMISTRZA
Miej. Sierakowo, ul. Kowalewo Pomorskie 13
Kowalewo Pomorskie
BURMISTRZ
Gospodarki Gospodarki Mieszkaniowej

FIRMA HANDLOWO-USLUGOWA
ZAKŁAD ELEKTRYCZNY
Ryszard Paier
ul. 4110 Kowalewo Pom., ul. Konopnickiej 14/13
tel. (56) 6841610, Tel. kom. 601 691 884
EGON: 870112280, NIP: 878-100-83-1E

Kowalewo Pomorskie, dnia 18.07.2022 r.

GKiM.7226.2.43.2022

Firma Handlowo-Uslugowa
Zakład Elektryczny
Roman Pater
ul. Konopnickiej 14/13
87-410 Kowalewo Pomorskie

W związku ze złożonym w dniu 18.07.2022 r. wnioskiem w sprawie wydania zgody na lokalizację linii elektroenergetycznej kablowej w pasie drogowym drogi prowadzącej po dz. nr ewid. 49, obręb Sierakowo, gmina Kowalewo Pomorskie oraz na dysponowanie w/w działką na cele budowlane w celu zasilenia istniejących opraw LED informujemy, że wyrażamy zgodę na powyższe przy zachowaniu następujących warunków:

- należy zawiadomić z przynajmniej 14-dniowym wyprzedzeniem zarządcę drogi niepublicznej o terminie rozpoczęcia prac,
- prace wykonać zgodnie z obowiązującymi w tym zakresie przepisami i normami branżowymi,
- infrastrukturę w drodze prowadzącej po działce nr geod. 49, zlokalizowanej w obrębie ewidencyjnym Sierakowo, gmina Kowalewo Pomorskie umieścić zgodnie z mapą stanowiącą załącznik do niniejszego pisma,
- prace wykonać w sprzyjających warunkach pogodowych, w suchym gruncie,
- linię elektroenergetyczną w poboczu drogi gminnej oraz pod chodnikiem umieścić w rurze ochronnej – metodą bezrozkopową, bez naruszania konstrukcji nawierzchni;
- po wykonanych pracach teren przywrócić do stanu pierwotnego,
- po zakończeniu robót wykonać inwentaryzację geodezyjną.

Fakt zakończenia robót należy zgłosić do tut. Urzędu celem sprawdzenia.

P. Wiśniewska

z up. BURMISTRZA

mgr Małgorzata Wegner
Kierownik Referatu
Gospodarki Komunalnej i Mieszkaniowej

Katastronik do pisma nr GK.H. 4226.2.43.202
z dnia 18.07.2022 roku

BURMISTRZ
Kowalewo Pomorskie
ul. Konopnickiej 13
87-410 Kowalewo Pomorskie

z up. BURMISTRZA
mgr Małgorzata Wegner
Kierownik Referatu
Gospodarki Komunalnej i Mieszaniowej

