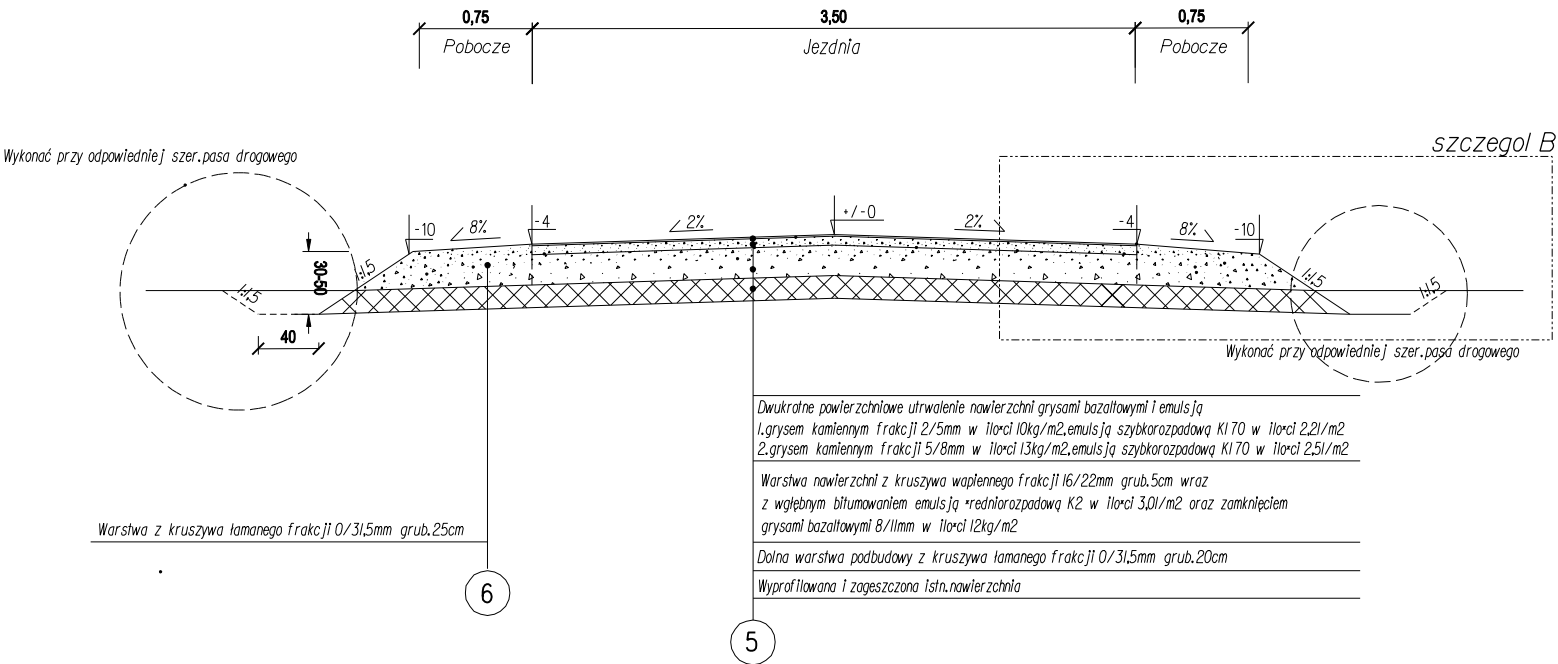


Przekroje konstrukcyjne

Skala 1:50

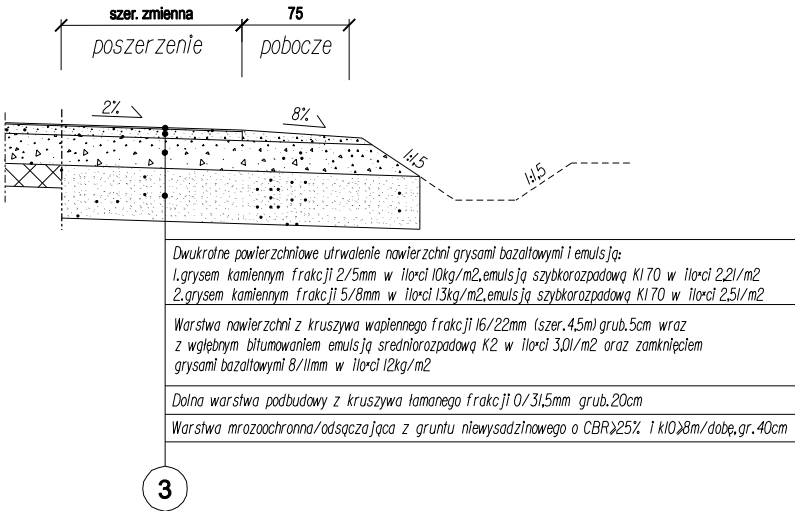
PRZEKRÓJ C-C

(od km 0+060,00 do km 0+500,00)



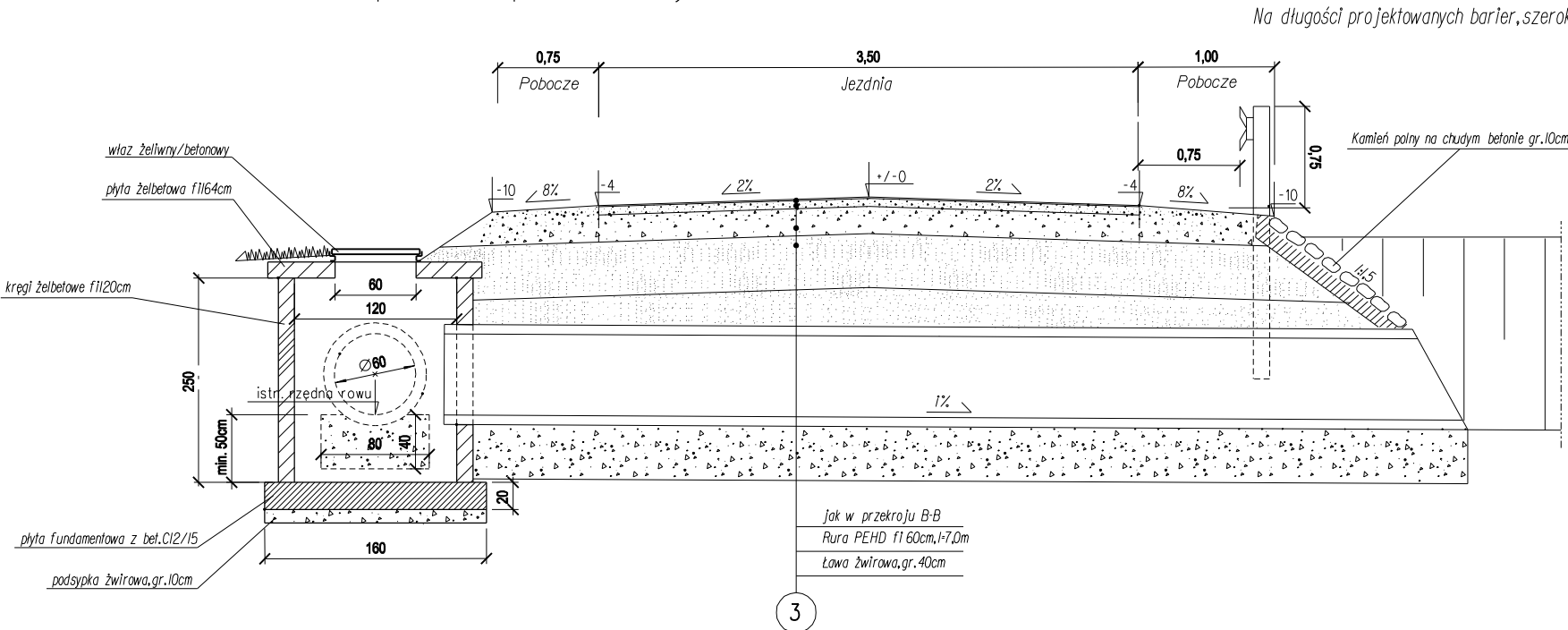
SZCZEGÓL B

(konstrukcja na poszerzeniu, w przypadku, gdy wzmocnienie wykracza poza istniejącą konstr. drogi)



PRZEKRÓJ D-D

Przepust do przebudowy - km 0+617,56



UWAGA:

W przypadku wystąpienia w podłożu gruntów G2 grubość w-wy mrozochronnej należy zmniejszyć do 22cm, a w przypadku gruntów G1 w-wy mrozochronnej nie stosować

Jednostka projekt:	P.H.U. "OLPROJEKT" Aleksandra Nićpor-Jendrzejczak ul. Cierlicka 11, 85-790 Bydgoszcz			
Temat:	Przebudowa części drogi gminnej nr 11018C w m. Srebrnik, gmina Kowalewo Pomorskie			
Inwestor:	GMINA KOWALEWO POMORSKIE Plac Wolności 1, 87-410 Kowalewo Pomorskie			
Treść rys.:	Przekroje konstrukcyjne			
Autor proj.:	Marian Piłta		specjalność: drogi i nawierzchnie lotniskowe Nr uprawnień: GP/17342/75/10/92	
Opracował:	mgr inż. K. Jendrzejczak			
Data:	03.2018	Skala:	1:500	Branża: D
Nr rys.:	22			